



Dolomiten 2025

Typ:
Etappen: **6**
Länge: **81.25 km**
Zeitraum: .. - ..

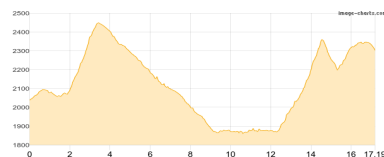
Gehzeit: **42:19 Stunden**
Aufstieg: **5944 Hm**
Abstieg: **5672 Hm**

Etappe 1

Kreuztal - Plosehütte - Schlüterhütte

Wandern **T2** - 1285 Hm Aufstieg - 1021 Hm Abstieg - **08:45** Stunden Gehzeit - 17.19 km Strecke

Kreuztal 2033m - Plosehütte 2447m - Schlüterhütte 2306m

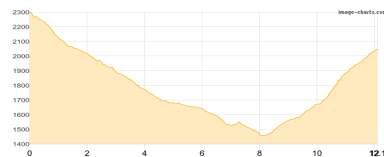


Etappe 2

Schlüterhütte - Brogleschütte

Wandern **T2** - 656 Hm Aufstieg - 908 Hm Abstieg - **05:35** Stunden Gehzeit - 12.1 km Strecke

Schlüterhütte 2306m - Brogleschütte 2045m

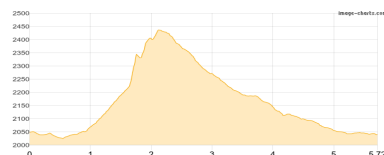


Etappe 3

Brogleschütte - Regensburger Hütte

Wandern **T3** - 463 Hm Aufstieg - 471 Hm Abstieg - **03:15** Stunden Gehzeit - 5.72 km Strecke

Brogleschütte 2045m - Regensburger Hütte 2037m



Etappe 4

Regensburger Hütte - Puezhütte

Wandern **T2** - 916 Hm Aufstieg - 478 Hm Abstieg - **05:45** Stunden Gehzeit - 12.37 km Strecke

Regensburger Hütte 2037m - Puezhütte 2475m

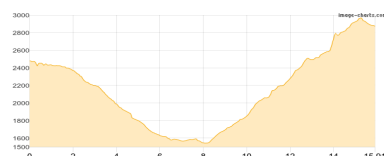


Etappe 5

Puezhütte - Rifugio Boe

Wandern **T4** - 1597 Hm Aufstieg - 1204 Hm Abstieg - **09:55** Stunden Gehzeit - 15.91 km Strecke

Puezhütte 2475m - Rifugio Boe 2871m

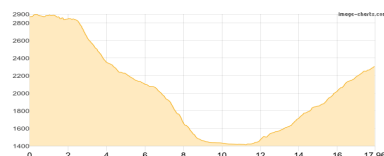


Etappe 6

Rifugio Boe - Plattkofelhütte

Wandern **T2** - 1027 Hm Aufstieg - 1590 Hm Abstieg - **09:05** Stunden Gehzeit - 17.96 km Strecke

Rifugio Boe 2871m - Plattkofelhütte 2300m





Dolomiten 2025

Mögliche Unterkünfte

Plosehütte 2447 m, AV: k.A., Dusche: k.A., Schlafplätze: -

Schlüterhütte 2306 m, CAI, Dusche: ja, Tel: +39 0472 840132, mobil: +39 337 2667694, Schlafplätze: 85

Brogleshütte 2045 m, AV: k.A., Dusche: k.A., Schlafplätze: -

Regensburger Hütte 2037 m, CAI, Dusche: k.A., Tel: +39 0471 796307, Schlafplätze: -

Puezhütte 2475 m, CAI, Dusche: k.A., Tel: +39 0474 646427, Schlafplätze: 85

Rifugio Boe 2871 m, SAT, Dusche: k.A., Schlafplätze: -

Plattkofelhütte 2300 m, AV: k.A., Dusche: k.A., Schlafplätze: -