



Bierdeckel 2025 Rosengarten 2

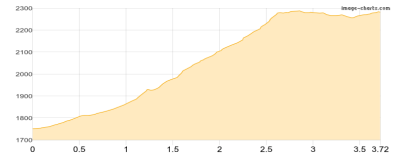
Typ:	Hufeisen	Gehzeit:	16:44 Stunden
Etappen:	4	Aufstieg:	2293 Hm
Länge:	27.63 km	Abstieg:	2692 Hm
Zeitraum:	.. - ..		

Etappe 1

Via Carezza - Theodor Christomannos - Rotwandhütte

Wandern **T2** - 576 Hm Aufstieg - 46 Hm Abstieg - **02:30** Stunden Gehzeit - 3.72 km Strecke

Rotwandhütte 2283m

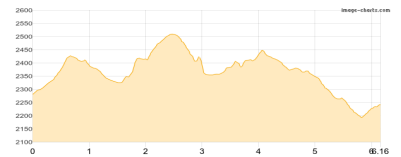


Etappe 2

Rotwandhütte - Vajolet-Hütte ohne Klettersteig

Wandern **T4** - 555 Hm Aufstieg - 594 Hm Abstieg - **03:50** Stunden Gehzeit - 6.16 km Strecke

Rotwandhütte 2283m - Vajolet-Hütte 2243m



Etappe 3

Vajolet-Hütte - Tierser Alpl ohne Klettersteig

Wandern **T4** - 767 Hm Aufstieg - 564 Hm Abstieg - **04:40** Stunden Gehzeit - 7.34 km Strecke

Vajolet-Hütte 2243m - Grasleitenpasshütte 2601m - Passo di Antermoia 2770m - Grasleitenpasshütte 2601m - Tierser Alpl 2440m

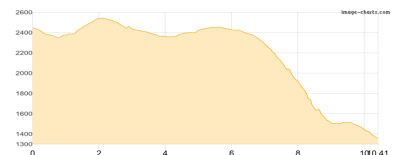


Etappe 4

Tierser Alpl - Hofer Alpl ohne Maximilian Klettersteig

Wandern **T2** - 395 Hm Aufstieg - 1488 Hm Abstieg - **05:45** Stunden Gehzeit - 10.41 km Strecke

Tierser Alpl 2440m - Hofer Alpl 1364m





Bierdeckel 2025 Rosengarten 2

Mögliche Unterkünfte

Rotwandhütte 2283 m, SAT, Dusche: k.A., Schlafplätze: 62

Vajolet-Hütte 2243 m, SAT, Dusche: k.A., Schlafplätze: -

Grasleitenpasshütte 2601 m, AV: k.A., Dusche: k.A., Schlafplätze: -

Tierser Alpl 2440 m, privat, Dusche: k.A., Schlafplätze: -