



watzmann2

Typ: **Hufeisen**
Etappen: **4**
Länge: **39.18 km**
Zeitraum: .. - ..

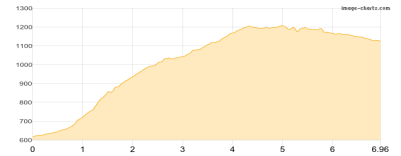
Gehzeit: **21:41 Stunden**
Aufstieg: **3073 Hm**
Abstieg: **3062 Hm**

Etappe 1

Dörfel - Gotzentalm

Wandern **T2** - 679 Hm Aufstieg - 170 Hm Abstieg - **03:35** Stunden Gehzeit - 6.96 km Strecke

Dörfel 613m - Gotzentalm 1110m

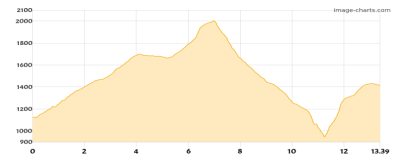


Etappe 2

Gotzentalm - Seeaukopf - Gotzenalm - Wasseralm in der Röth

Wandern **T4** - 1430 Hm Aufstieg - 1134 Hm Abstieg - **08:50** Stunden Gehzeit - 13.39 km Strecke

Gotzentalm 1110m - Gotzenalm 1685m - Wasseralm in der Röth 1423m

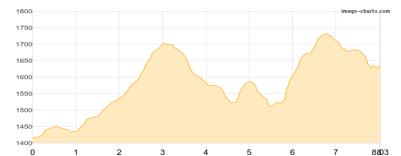


Etappe 3

Wasseralm in der Röth - Kärlingerhaus

Wandern **T2** - 625 Hm Aufstieg - 408 Hm Abstieg - **04:00** Stunden Gehzeit - 8.03 km Strecke

Wasseralm in der Röth 1423m - Kärlingerhaus 1638m

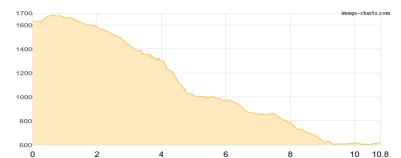


Etappe 4

Kärlingerhaus - Schrainbachalm - Watzmann-Ostwand-Hütte

Wandern **T2** - 339 Hm Aufstieg - 1350 Hm Abstieg - **05:20** Stunden Gehzeit - 10.8 km Strecke

Kärlingerhaus 1638m - Schrainbachalm 876m - Watzmann-Ostwand-Hütte 623m





Mögliche Unterkünfte

Gotzentalm 1110 m, AV: k.A., Dusche: k.A., Schlafplätze: -

Gotzenalm 1685 m, AV: k.A., Dusche: nein, Tel: +49 8652 690900, Schlafplätze: 101

Wasseralm in der Röth 1423 m, DAV, Dusche: nein, Tel: +49 8652 609 11 60, Schlafplätze: 40

Kärlingerhaus 1638 m, DAV, Dusche: ja, Tel: +49 (0)8652-6019901, Schlafplätze: 203

Watzmann-Ostwand-Hütte 623 m, DAV, Dusche: k.A., Tel: +49 8652 964937, Schlafplätze: 40