



Obertauern

Typ: **Rundtour**
 Etappen: **3**
 Länge: **43.62 km**
 Zeitraum: **.. - ..**

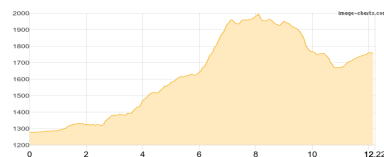
Gehzeit: **20:16 Stunden**
 Aufstieg: **2622 Hm**
 Abstieg: **2619 Hm**

Etappe 1

Obertauern Tag1

Wandern **T1** - 974 Hm Aufstieg - 497 Hm Abstieg - **05:55** Stunden Gehzeit - 12.22 km Strecke

Johanneswasserfall 1442m - Obertauern Olympiastützpunkt 1747m

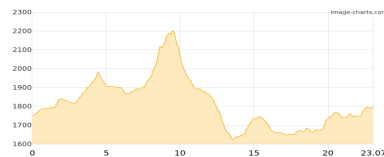


Etappe 2

Obertauern Tag2

Wandern **T2** - 1091 Hm Aufstieg - 1044 Hm Abstieg - **09:15** Stunden Gehzeit - 23.07 km Strecke

Obertauern Olympiastützpunkt 1747m - Südwienner Hütte 1802m

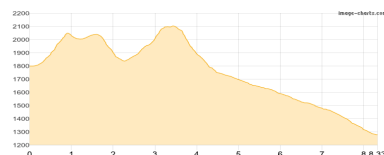


Etappe 3

Obertauern Tag3a

Wandern **T2** - 557 Hm Aufstieg - 1078 Hm Abstieg - **05:05** Stunden Gehzeit - 8.33 km Strecke

Südwienner Hütte 1802m - Tauernkarleiteralm 1654m





Obertauern

Mögliche Unterkünfte

Südwienener Hütte 1802 m, ÖAV, Dusche: k.A., mobil: +43 664 3436342, Schlafplätze: 49

Tauernkarleiteralp 1654 m, AV: k.A., Dusche: k.A., Schlafplätze: -