



st ulrich

Typ: **Rundtour**
Etappen: **4**
Länge: **39.38 km**
Zeitraum: .. - ..

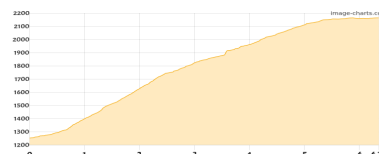
Gehzeit: **18:50 Stunden**
Aufstieg: **2490 Hm**
Abstieg: **2473 Hm**

Etappe 1

st ulrich - Raschötzhütte

Wandern **T2** - 919 Hm Aufstieg - 6 Hm Abstieg - **03:55** Stunden Gehzeit - 6.35 km Strecke

Rachötz Chalet 2003m - Raschötzhütte 2168m



Etappe 2

Raschötz-Gampenalm

Wandern **T3** - 531 Hm Aufstieg - 633 Hm Abstieg - **05:15** Stunden Gehzeit - 14.14 km Strecke

Raschötzhütte 2168m - Gampen Alm 2065m

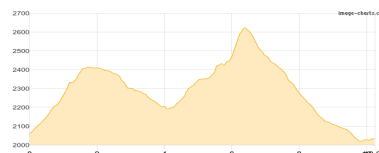


Etappe 3

Gampen Alm - Roa-Scharte - Regensburger Hütte

Wandern **T3** - 860 Hm Aufstieg - 884 Hm Abstieg - **06:00** Stunden Gehzeit - 10.25 km Strecke

Gampen Alm 2065m - Roa-Scharte 2617m - Regensburger Hütte 2037m

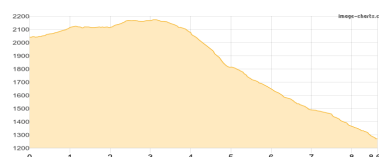


Etappe 4

Regensburger Hütte

Wandern **T2** - 180 Hm Aufstieg - 950 Hm Abstieg - **03:40** Stunden Gehzeit - 8.64 km Strecke

Regensburger Hütte 2037m





st ulrich

Mögliche Unterkünfte

Rachötz Chalet 2003 m, AV: k.A., Dusche: k.A., Schlafplätze: -

Raschötzhütte 2168 m, AV: k.A., Dusche: k.A., Schlafplätze: -

Gampen Alm 2065 m, AV: k.A., Dusche: k.A., Schlafplätze: -

Regensburger Hütte 2037 m, CAI, Dusche: k.A., Tel: +39 0471 796307, Schlafplätze: -