



Schladming 1

Typ: **Hufeisen**
Etappen: **5**
Länge: **50.85 km**
Zeitraum: .. - ..

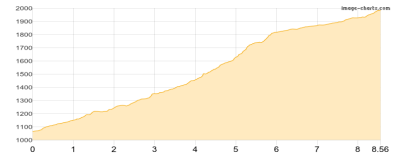
Gehzeit: **33:49 Stunden**
Aufstieg: **4906 Hm**
Abstieg: **5266 Hm**

Etappe 1

Hopfriesen - Ignaz-Mattis-Hütte

Wandern **T2** - 950 Hm Aufstieg - 31 Hm Abstieg - **04:25** Stunden Gehzeit - 8.56 km Strecke

Hopfriesen 1063m - Ignaz-Mattis-Hütte 1986m

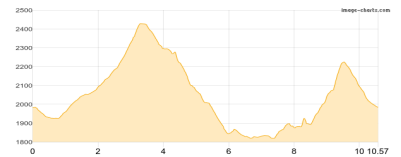


Etappe 2

Ignaz-Mattis-Hütte - Keinprechthütte - Landawirseehütte

Wandern **T2** - 1044 Hm Aufstieg - 1043 Hm Abstieg - **07:00** Stunden Gehzeit - 10.57 km Strecke

Ignaz-Mattis-Hütte 1986m - Keinprechthütte 1872m - Landawirseehütte 1985m



Etappe 3

Landawirseehütte - Gollinghütte - Greifenbergsattel - Preintalerhütte

Wandern **T4** - 1545 Hm Aufstieg - 1870 Hm Abstieg - **10:45** Stunden Gehzeit - 13.61 km Strecke

Landawirseehütte 1985m - Gollinghütte 1642m - Greifenbergsattel 2450m - Preintalerhütte 1656m

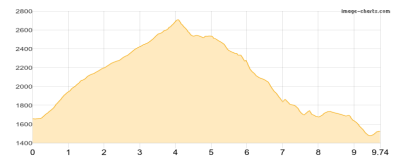


Etappe 4

Preintalerhütte - Hochwildstelle - Hans-Wödl-Hütte

Wandern **T5** - 1311 Hm Aufstieg - 1439 Hm Abstieg - **08:30** Stunden Gehzeit - 9.74 km Strecke

Preintalerhütte 1656m - Hochwildstelle 2747m - Hans-Wödl-Hütte 1528m

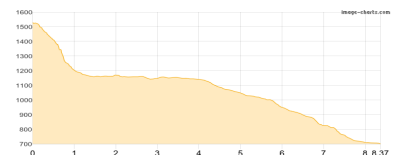


Etappe 5

Hans-Wödl-Hütte - Aich

Wandern **T3** - 56 Hm Aufstieg - 883 Hm Abstieg - **03:05** Stunden Gehzeit - 8.37 km Strecke

Hans-Wödl-Hütte 1528m - Aich 694m





Schladming 1

Mögliche Unterkünfte

Ignaz-Mattis-Hütte 1986 m, ÖAV, Dusche: ja, mobil: +43 664 4233823, Schlafplätze: 57

Keinprechthütte 1872 m, ÖAV, Dusche: ja, mobil: +43 664 43 303 46, Schlafplätze: 49

Landawirseehtütte 1985 m, ÖAV, Dusche: ja, Tel: +43 676 7785375, mobil: +43 676 7785375, Schlafplätze: 45

Gollinghütte 1642 m, AV: k.A., Dusche: ja, Tel: +43 676 5336288, Schlafplätze: 82

Preintalerhütte 1656 m, AV: k.A., Dusche: ja, mobil: +43 664 1448881, Schlafplätze: 156

Hans-Wödl-Hütte 1528 m, privat, Dusche: k.A., mobil: +43 664 7638908, Schlafplätze: 68