



Langkofelhütte - Tierser Alpl

Typ:
Etappen: **3**
Länge: **28.02 km**
Zeitraum: .. - ..

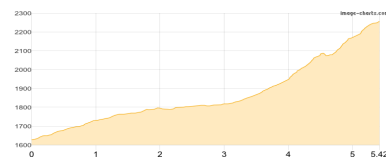
Gehzeit: **12:21 Stunden**
Aufstieg: **1562 Hm**
Abstieg: **1564 Hm**

Etappe 1

Monte Pana - Langkofelhütte

Wandern **T2** - 654 Hm Aufstieg - 26 Hm Abstieg - **03:00** Stunden Gehzeit - 5.42 km Strecke

Monte Pana 1624m - Langkofelhütte 2253m

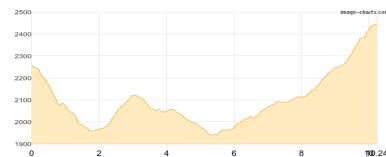


Etappe 2

Langkofelhütte - Tierser Alpl

Wandern **T2** - 726 Hm Aufstieg - 542 Hm Abstieg - **04:55** Stunden Gehzeit - 10.24 km Strecke

Langkofelhütte 2253m - Tierser Alpl 2440m

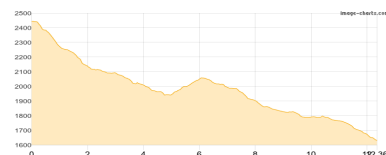


Etappe 3

Tierser Alpl - Monte Pana

Wandern **T2** - 182 Hm Aufstieg - 996 Hm Abstieg - **04:25** Stunden Gehzeit - 12.36 km Strecke

Tierser Alpl 2440m - Monte Pana 1624m





Langkofelhütte - Tierser Alpl

Mögliche Unterkünfte

Langkofelhütte 2253 m, CAI, Dusche: k.A., Tel: +39 0471 792323, mobil: +39 0335 6279567, Schlafplätze: -

Tierser Alpl 2440 m, privat, Dusche: k.A., Schlafplätze: -