



## 2024 Estate

Typ: **Rundtour**  
Etappen: **4**  
Länge: **30.86 km**  
Zeitraum: .. - ..

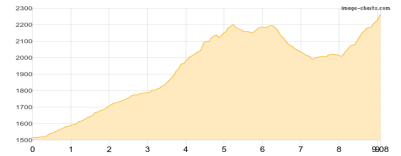
Gehzeit: **18:27 Stunden**  
Aufstieg: **2699 Hm**  
Abstieg: **2697 Hm**

### Etappe 1

#### Rifugio Palafavera - Rifugio Sonino al Coldai - Forcella Coldai - Rifugio Attilio Tissi

Wandern **T2** - 1039 Hm Aufstieg - 292 Hm Abstieg - **05:15** Stunden Gehzeit - 9.08 km Strecke

Rifugio Palafavera 1523m - Rifugio Sonino al Coldai 2132m - Forcella Coldai 2191m - Rifugio Attilio Tissi 2262m



### Etappe 2

#### Rifugio Attilio Tissi - Rifugio Mario Vazzoler

Wandern **T2** - 87 Hm Aufstieg - 629 Hm Abstieg - **02:15** Stunden Gehzeit - 5.36 km Strecke

Rifugio Attilio Tissi 2262m - Rifugio Mario Vazzoler 1714m

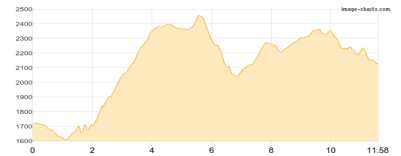


### Etappe 3

#### Rifugio Mario Vazzoler - Forc d Sasse - Sentiero Tivan - Rifugio Sonino al Coldai

Wandern **T2** - 1546 Hm Aufstieg - 1142 Hm Abstieg - **08:55** Stunden Gehzeit - 11.58 km Strecke

Rifugio Mario Vazzoler 1714m - Rifugio Sonino al Coldai 2132m

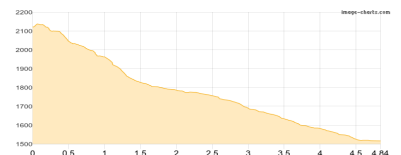


### Etappe 4

#### Rifugio Sonino al Coldai - Rifugio Palafavera

Wandern **T2** - 27 Hm Aufstieg - 634 Hm Abstieg - **02:00** Stunden Gehzeit - 4.84 km Strecke

Rifugio Sonino al Coldai 2132m





## 2024 Estate

### **Mögliche Unterkünfte**

Rifugio Palafavera 1523 m, AV: k.A., Dusche: k.A., Tel: +3 90437 789133, Schlafplätze: -

Rifugio Sonino al Coldai 2132 m, AV: k.A., Dusche: k.A., Tel: +39 0437 789160, Schlafplätze: -

Rifugio Attilio Tissi 2262 m, AV: k.A., Dusche: k.A., Tel: +39 0437 721644, Schlafplätze: -

Rifugio Mario Vazzoler 1714 m, AV: k.A., Dusche: k.A., Tel: +39 0437 660008, Schlafplätze: -

### **Persönliche Anmerkungen**

Con Mikolaj, Giulia e Teo