



2025 Estate #1

Typ: **Hufeisen**
Etappen: **8**
Länge: **88.61 km**
Zeitraum: .. - ..

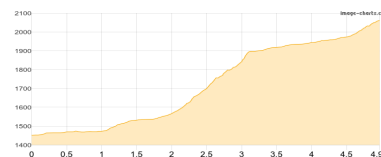
Gehzeit: **43:16 Stunden**
Aufstieg: **6011 Hm**
Abstieg: **6832 Hm**

Etappe 1

Malga Ciapela - Rifugio Onorio Falier

Wandern - 623 Hm Aufstieg - 13 Hm Abstieg - **02:50** Stunden Gehzeit - 4.97 km Strecke

Malga Ciapela 1442m - Rifugio Onorio Falier 2074m

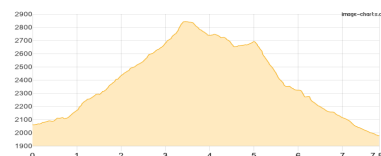


Etappe 2

Rifugio O- Falier - Passo de Ombretta - Pas de le Cirèle - Rifugio Fuciade

Wandern **T4** - 863 Hm Aufstieg - 946 Hm Abstieg - **05:50** Stunden Gehzeit - 7.83 km Strecke

Rifugio Onorio Falier 2074m - Passo de Ombretta 2864m - Rifugio Fuciade 1982m

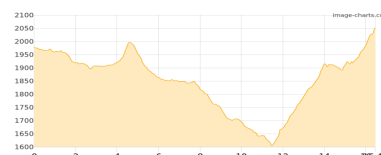


Etappe 3

Rifugio Fuciade - Rifugio Passo Lusia

Wandern **T2** - 680 Hm Aufstieg - 604 Hm Abstieg - **06:10** Stunden Gehzeit - 16.46 km Strecke

Rifugio Fuciade 1982m - Rifugio Passo Lusia 2055m

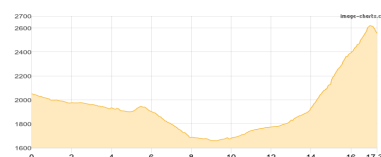


Etappe 4

Rifugio Passo Lusia - Rifugio Mulaz

Wandern **T4** - 1097 Hm Aufstieg - 592 Hm Abstieg - **07:30** Stunden Gehzeit - 17.31 km Strecke

Rifugio Passo Lusia 2055m - Rifugio Mulaz 2571m



Etappe 5

Rifugio Mulaz - Rifugio Rosetta

Wandern **T4** - 835 Hm Aufstieg - 816 Hm Abstieg - **05:20** Stunden Gehzeit - 7.19 km Strecke

Rifugio Mulaz 2571m - Rifugio Rosetta 2581m

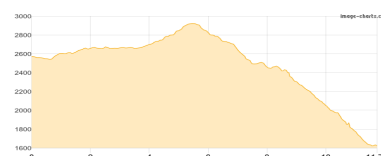


Etappe 6

Rifugio Rosetta - Cima La Fradusta - Rifugio Treviso

Wandern **T3** - 569 Hm Aufstieg - 1516 Hm Abstieg - **06:30** Stunden Gehzeit - 11.74 km Strecke

Rifugio Rosetta 2581m - Cima La Fradusta 2939m - Rifugio Treviso 1627m





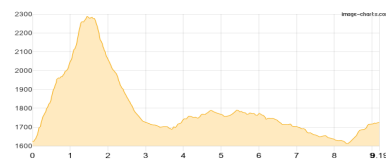
2025 Estate #1

Etappe 7

Rifugio Treviso - Rifugio Scarpa - Gurekian allAger

Wandern **T3** - 1027 Hm Aufstieg - 929 Hm Abstieg - **06:30** Stunden Gehzeit - 9.19 km Strecke

Rifugio Treviso 1627m



Etappe 8

Rifugio Scarpa-Gurekian allAger - Agordo

Berglauf - 317 Hm Aufstieg - 1416 Hm Abstieg - **02:35** Stunden Gehzeit - 13.92 km Strecke

Rifugio Scarpa - Gurekian allAger 1748m





2025 Estate #1

Mögliche Unterkünfte

Rifugio Onorio Falier 2074 m, AV: k.A., Dusche: k.A., Schlafplätze: -

Rifugio Fuciade 1982 m, AV: k.A., Dusche: k.A., Schlafplätze: -

Rifugio Passo Lusia 2055 m, AV: k.A., Dusche: k.A., Schlafplätze: -

Rifugio Mulaz 2571 m, AV: k.A., Dusche: k.A., Schlafplätze: -

Rifugio Rosetta 2581 m, SAT, Dusche: ja, Schlafplätze: 80

Rifugio Treviso 1627 m, AV: k.A., Dusche: k.A., Schlafplätze: -

Rifugio Scarpa - Gurekian allAgner 1748 m, AV: k.A., Dusche: k.A., Schlafplätze: -