



Säntis-Runde (Appenzell)

Typ: **Rundtour**
Etappen: **5**
Länge: **34.9 km**
Zeitraum: .. - ..

Gehzeit: **21:40 Stunden**
Aufstieg: **3150 Hm**
Abstieg: **3203 Hm**

Etappe 1

Hoher Kasten Talstation - Stauberer

Wandern **T2** - 936 Hm Aufstieg - 116 Hm Abstieg - **04:10** Stunden Gehzeit - 6.16 km Strecke

Stauberer 1740m



Etappe 2

Stauberer - Hochhus - Roslenalphütte - Zwinglipasshütte - Rotsteinpasshütte

Wandern **T3** - 1014 Hm Aufstieg - 655 Hm Abstieg - **06:05** Stunden Gehzeit - 10 km Strecke

Stauberer 1740m - Hochhus 1926m - Roslenalphütte 1767m - Zwinglipasshütte 1999m - Rotsteinpasshütte 2124m

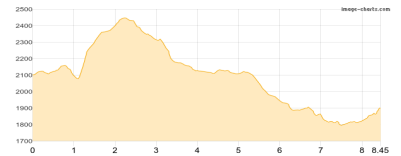


Etappe 3

Rotsteinpasshütte - Säntis - Schäfler

Wandern **T3** - 688 Hm Aufstieg - 891 Hm Abstieg - **05:15** Stunden Gehzeit - 8.45 km Strecke

Rotsteinpasshütte 2124m - Säntis 2502m - Schäfler 1912m

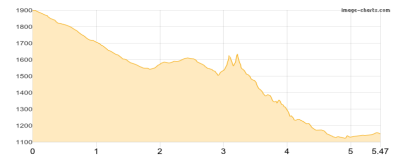


Etappe 4

Schäfler - Berggasthaus Aescher-Wildkirchli - Berggasthaus Seealpsee

Wandern **T3** - 366 Hm Aufstieg - 1115 Hm Abstieg - **04:10** Stunden Gehzeit - 5.47 km Strecke

Schäfler 1912m - Berggasthaus Aescher-Wildkirchli 1462m - Berggasthaus Seealpsee 1150m

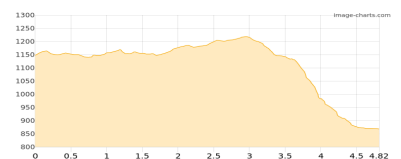


Etappe 5

Berggasthaus Seealpsee - Seealpsee -AI- - Chlihütten - Wasserauen

Wandern **T2** - 146 Hm Aufstieg - 426 Hm Abstieg - **02:00** Stunden Gehzeit - 4.82 km Strecke

Berggasthaus Seealpsee 1150m - Seealpsee [AI] 1142m - Chlihütten 1180m - Wasserauen 868m





Säntis-Runde (Appenzell)

Mögliche Unterkünfte

- Stauberer 1740 m, AV: k.A., Dusche: k.A., Schlafplätze: -
- Roslenalphütte 1767 m, AV: k.A., Dusche: k.A., Schlafplätze: -
- Zwinglipasshütte 1999 m, SAC, Dusche: k.A., Tel: +41 71 999 24 36, Schlafplätze: -
- Rotsteinpasshütte 2124 m, privat, Dusche: k.A., Schlafplätze: -
- Schäfler 1912 m, AV: k.A., Dusche: k.A., Schlafplätze: -
- Berggasthaus Aescher-Wildkirchli 1462 m, AV: k.A., Dusche: k.A., Schlafplätze: -
- Berggasthaus Seealpsee 1150 m, AV: k.A., Dusche: k.A., Schlafplätze: -