



garmisch nach meran - option 1

Typ:
Etappen: **6**
Länge: **112.88 km**
Zeitraum: .. - ..

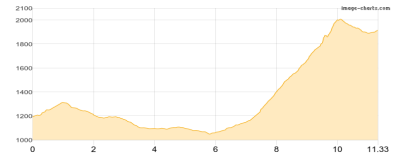
Gehzeit: **57:29 Stunden**
Aufstieg: **8418 Hm**
Abstieg: **6905 Hm**

Etappe 1

Tag 1: Zugspitzblick - Coburger Hütte

Wandern **T2** - 1195 Hm Aufstieg - 473 Hm Abstieg - **06:30** Stunden Gehzeit - 11.33 km Strecke

Zugspitzblick 1174m - Coburger Hütte 1917m

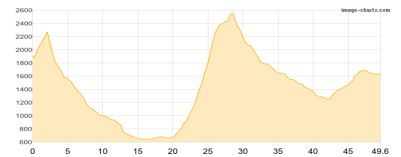


Etappe 2

Coburger Hütte - Alpengasthof Lüsens

Wandern **T2** - 2997 Hm Aufstieg - 3274 Hm Abstieg - **23:25** Stunden Gehzeit - 49.6 km Strecke

Coburger Hütte 1917m - Alpengasthof Lüsens 1640m

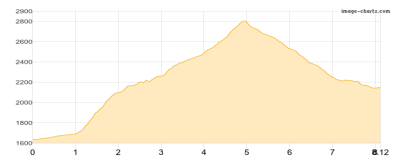


Etappe 3

Alpengasthof Lüsens - Franz-Senn-Hütte

Wandern **T3** - 1217 Hm Aufstieg - 706 Hm Abstieg - **06:30** Stunden Gehzeit - 8.12 km Strecke

Alpengasthof Lüsens 1640m - Franz-Senn-Hütte 2147m



Etappe 4

Franz-Senn-Hütte - Dresdner Hütte

Wandern **T3** - 1793 Hm Aufstieg - 1637 Hm Abstieg - **13:40** Stunden Gehzeit - 31.83 km Strecke

Franz-Senn-Hütte 2147m - Dresdner Hütte 2308m



Etappe 5

Dresdner Hütte - Siegerlandhütte

Hochalpin **T4** - 1216 Hm Aufstieg - 815 Hm Abstieg - **07:20** Stunden Gehzeit - 12 km Strecke

Dresdner Hütte 2308m - Siegerlandhütte 2710m

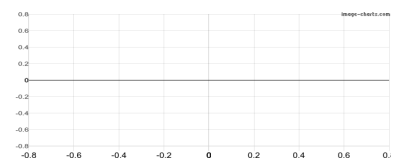


Etappe 6

Siegerlandhütte - Meran

Wandern **T4** - 0 Hm Aufstieg - 0 Hm Abstieg - **00:00** Stunden Gehzeit - 0 km Strecke

Siegerlandhütte 2710m - Meran 313m





garmisch nach meran - option 1

Mögliche Unterkünfte

Coburger Hütte 1917 m, DAV, Dusche: ja, Tel: +43 664 3254714, Schlafplätze: 80

Alpengasthof Lüsens 1640 m, AV: k.A., Dusche: k.A., Schlafplätze: -

Franz-Senn-Hütte 2147 m, ÖAV, Dusche: ja, Tel: +43 5226 2218, mobil: +43 664 444 2094, Schlafplätze: 180

Dresdner Hütte 2308 m, DAV, Dusche: ja, Tel: +43 5226 8112, Schlafplätze: 165

Siegerlandhütte 2710 m, DAV, Dusche: k.A., Tel: +43 664 8667935, mobil: +43 664 2414040, Schlafplätze: 49