



# Luft 4 Tagestour Sarntal

Typ: **Hufeisen**  
Etappen: **4**  
Länge: **39.69 km**  
Zeitraum: .. - ..

Gehzeit: **19:51 Stunden**  
Aufstieg: **2391 Hm**  
Abstieg: **3187 Hm**

## Etappe 1

### Pichlberg - Latzfonser Kreuz

Wandern **T2** - 369 Hm Aufstieg - 195 Hm Abstieg - **02:30** Stunden Gehzeit - 5.96 km Strecke

Pichlberg 2130m - Latzfonser Kreuz 2311m

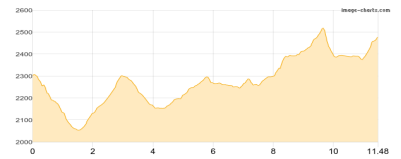


## Etappe 2

### Latzfonser Kreuz - Fortschellscharte - Schalderer Scharte - Flaggerschartenhütte

Wandern **T2** - 860 Hm Aufstieg - 685 Hm Abstieg - **05:50** Stunden Gehzeit - 11.48 km Strecke

Latzfonser Kreuz 2311m - Fortschellscharte 2299m - Flaggerschartenhütte 2481m

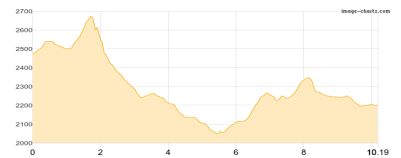


## Etappe 3

### Flaggerschartenhütte - Tagewaldhorn - Traminer Scharte - Distelsee - Niedereck - Penser Joch

Wandern **T2** - 690 Hm Aufstieg - 969 Hm Abstieg - **05:40** Stunden Gehzeit - 10.19 km Strecke

Flaggerschartenhütte 2481m - Tagewaldhorn 2708m - Traminer Scharte 2380m - Distelsee 2201m - Niedereck 2304m - Penser Joch 2211m

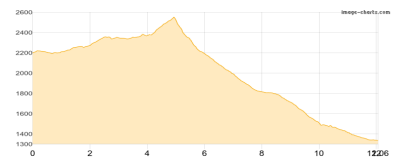


## Etappe 4

### Penser-Joch-See - Röhthenspitz - Weißenbach

Wandern - 472 Hm Aufstieg - 1338 Hm Abstieg - **05:50** Stunden Gehzeit - 12.06 km Strecke

Penser-Joch-See 2203m - Weißenbach 1350m





## Luft 4 Tagestour Sarntal

### Mögliche Unterkünfte

Latzfonser Kreuz 2311 m, privat, Dusche: ja, Schlafplätze: -

Flaggerschartenhütte 2481 m, CAI, Dusche: ja, Schlafplätze: 34