



Brenta Runde 2025 ohne Pedrotti

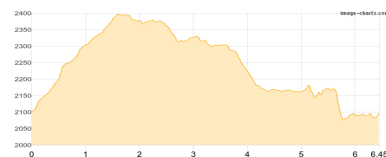
Typ: **Rundtour** Gehzeit: **42:35 Stunden**
Etappen: **6** Aufstieg: **6466 Hm**
Länge: **54.33 km** Abstieg: **6462 Hm**
Zeitraum: **12.07.2025 - 17.07.2025**

Etappe 1 12.07.2025 Samstag

Monte Zeledria - Lago Scuro - Rifugio Viviani Pradalago

Wandern **T3** - 482 Hm Aufstieg - 485 Hm Abstieg - **03:35** Stunden Gehzeit - 6.45 km Strecke

Monte Zeledria 2427m - Lago Scuro 2162m - Rifugio Viviani Pradalago 2085m

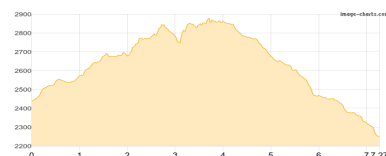


Etappe 2 13.07.2025 Sonntag

Rifugio Stoppani-Groste - Ferrata Alfredo Benini -B- - Rifugio Francis Fox Tuckett

Klettersteig **B** - 818 Hm Aufstieg - 1012 Hm Abstieg - **05:50** Stunden Gehzeit - 7.27 km Strecke

Rifugio Stoppani - Groste 2439m - Ferrata Alfredo Benini (B) 2768m - Rifugio Francis Fox Tuckett 2272m

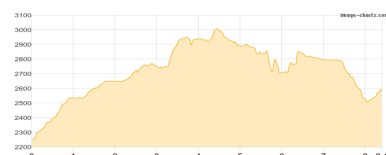


Etappe 3 14.07.2025 Montag

Rifugio Francis Fox Tuckett - Bocca del Tuckett - ... - Rifugio Alimonta

Klettersteig **B/C** - 1501 Hm Aufstieg - 1165 Hm Abstieg - **08:35** Stunden Gehzeit - 8.4 km Strecke

Rifugio Francis Fox Tuckett 2272m - Bocca del Tuckett 2648m - Via ferrata delle Bocchette Alte 2867m - Rifugio Alimonta 2580m



Etappe 4 15.07.2025 Dienstag

Rifugio Alimonta - Via ferrata delle Bocchette Centrali - ... - Silvio Agostini

Klettersteig **B** - 1354 Hm Aufstieg - 1536 Hm Abstieg - **09:10** Stunden Gehzeit - 10.53 km Strecke

Rifugio Alimonta 2580m - Via ferrata delle Bocchette Centrali 2709m - Bocca di Brenta 2552m - Rifugio Tosa e Tommaso Pedrotti 2491m - Sella della Tosa 2872m - Via ferrata sentiero Brentari 2840m - Rifugio Val d Ambiez - Silvio Agostini 2410m

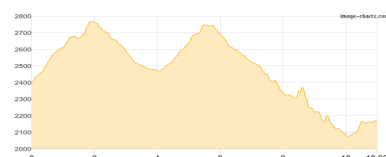


Etappe 5 16.07.2025 Mittwoch

Rifugio Val d Ambiez-Silvio Agostini - Rifugio XII Apostoli - Rifugio Brentei

Wandern **T4** - 1171 Hm Aufstieg - 1402 Hm Abstieg - **08:20** Stunden Gehzeit - 10.99 km Strecke

Rifugio Val d Ambiez - Silvio Agostini 2410m - Bocchetta dei Due Denti 2859m - Rifugio XII Apostoli 2489m - Bocca dei Camosci 2757m - Rifugio Brentei 2182m



Etappe 6 17.07.2025 Donnerstag

Rifugio Brentei - Sentiero SOSAT -B-C- - ... - Rifugio Stoppani-Groste

Klettersteig **B/C** - 1140 Hm Aufstieg - 862 Hm Abstieg - **07:10** Stunden Gehzeit - 10.69 km Strecke

Rifugio Brentei 2182m - Sentiero SOSAT (B/C) 2466m - Rifugio Francis Fox Tuckett 2272m - Rifugio Stoppani - Groste 2439m





Brenta Runde 2025 ohne Pedrotti

Mögliche Unterkünfte

Rifugio Viviani Pradalago 2085 m, AV: k.A., Dusche: k.A., Tel: +39 465 441200, Schlafplätze: -

Rifugio Stoppani - Groste 2439 m, AV: k.A., Dusche: k.A., Tel: +39 3791615677, Schlafplätze: -

Rifugio Francis Fox Tuckett 2272 m, AV: k.A., Dusche: ja, Tel: +39 0465 441226, mobil: +39 0465 507287, +39 335 5253090, Schlafplätze: -

Rifugio Alimonta 2580 m, privat, Dusche: ja, Tel: +39 379 2665489, Schlafplätze: 90

Rifugio Tosa e Tommaso Pedrotti 2491 m, AV: ja, Dusche: ja, Tel: +39 349 3646251, Schlafplätze: -

Rifugio Val d Ambiez - Silvio Agostini 2410 m, AV: ja, Dusche: ja, Tel: +39 0465 734138, Schlafplätze: -

Rifugio XII Apostoli 2489 m, AV: ja, Dusche: k.A., Tel: +39 3921934444, Schlafplätze: 38

Rifugio Brentei 2182 m, CAI, Dusche: ja, Tel: +39 345 5332811, mobil: +36 328 7571463, Schlafplätze: 98

Persönliche Anmerkungen

Da die Pedrotti Hütte 2025 geschlossen hat ...