



Im Kaisergebirge

Typ: **Rundtour**
Etappen: **4**
Länge: **37.84 km**
Zeitraum: .. - ..

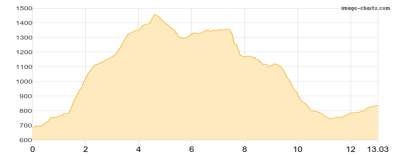
Gehzeit: **21:25 Stunden**
Aufstieg: **3033 Hm**
Abstieg: **3031 Hm**

Etappe 1

Parkplatz Walleralm - Rechau - Kaindlhütte - Anton-Karg-Haus

Wandern **T3** - 1035 Hm Aufstieg - 884 Hm Abstieg - **07:00** Stunden Gehzeit - 13.03 km Strecke

Parkplatz Walleralm 685m - Kaindlhütte 1293m - Anton-Karg-Haus 829m

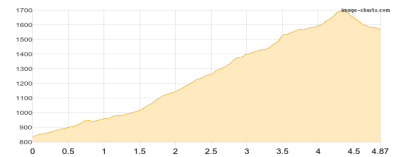


Etappe 2

Anton-Karg-Haus - Stripsenjochhaus - Hundskopf - Stripsenjochhaus

Wandern **T2** - 874 Hm Aufstieg - 146 Hm Abstieg - **03:50** Stunden Gehzeit - 4.87 km Strecke

Anton-Karg-Haus 829m - Stripsenjochhaus 1577m - Hundskopf 1730m - Stripsenjochhaus 1577m



Etappe 3

Stripsenjochhaus - Gruttenhütte

Wandern **T3** - 679 Hm Aufstieg - 631 Hm Abstieg - **04:05** Stunden Gehzeit - 4.07 km Strecke

Stripsenjochhaus 1577m - Gruttenhütte 1619m

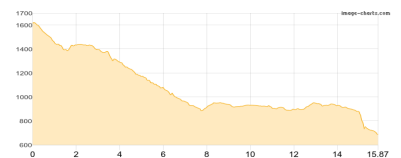


Etappe 4

Gruttenhütte - Gruttenweg - Parkplatz Walleralm

Wandern **T2** - 445 Hm Aufstieg - 1370 Hm Abstieg - **06:30** Stunden Gehzeit - 15.87 km Strecke

Gruttenhütte 1619m - Parkplatz Walleralm 685m





Im Kaisergebirge

Mögliche Unterkünfte

Kaindlhütte 1293 m, privat, Dusche: k.A., mobil: +43 664 1 68 65 68, Schlafplätze: 47

Anton-Karg-Haus 829 m, ÖAV, Dusche: k.A., Schlafplätze: 102

Stripsenjochhaus 1577 m, ÖAV, Dusche: ja, Tel: +43 5372 62579, mobil: +43 664 3559094, Schlafplätze: 160

Gruttenhütte 1619 m, DAV, Dusche: ja, Tel: +43 5358 2242, Schlafplätze: 153