



Olperer

Typ:
Etappen: **3**
Länge: **19.84 km**
Zeitraum: .. - ..

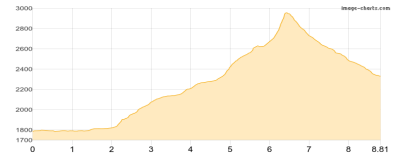
Gehzeit: **15:03 Stunden**
Aufstieg: **2338 Hm**
Abstieg: **2334 Hm**

Etappe 1

Schlegeisspeicher - Geraer Hütte

Hochalpin - 1207 Hm Aufstieg - 664 Hm Abstieg - **06:30** Stunden Gehzeit - 8.81 km Strecke

Schlegeisspeicher 1790m - Geraer Hütte 2324m

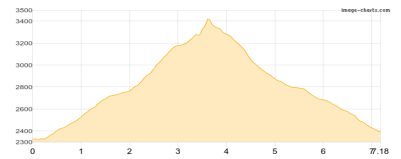


Etappe 2

Geraer Hütte - Olperer - Olpererhütte

Hochalpin - 1113 Hm Aufstieg - 1047 Hm Abstieg - **06:45** Stunden Gehzeit - 7.18 km Strecke

Geraer Hütte 2324m - Olperer 3476m - Olpererhütte 2389m

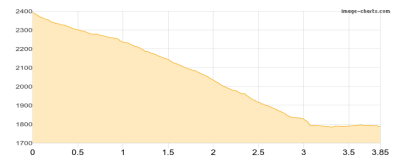


Etappe 3

Olpererhütte - Schlegeisspeicher

Wandern **T2** - 18 Hm Aufstieg - 623 Hm Abstieg - **01:50** Stunden Gehzeit - 3.85 km Strecke

Olpererhütte 2389m - Schlegeisspeicher 1790m





Olperer

Mögliche Unterkünfte

Geraer Hütte 2324 m, DAV, Dusche: k.A., Tel: +43 676 9610303, Schlafplätze: 108

Olpererhütte 2389 m, DAV, Dusche: ja, Tel: +43 720 346930, mobil: +43 664 417 6566, Schlafplätze: 60