



# Berchtesgaden 2025

Typ: **Hufeisen**  
Etappen: **8**  
Länge: **72.51 km**  
Zeitraum: **31.08.2025 - 07.09.2025**

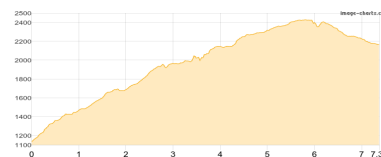
Gehzeit: **52:15 Stunden**  
Aufstieg: **7878 Hm**  
Abstieg: **7560 Hm**

## Etappe 1 31.08.2025 Sonntag

### Parkplatz Sandten - Breithorn Südanstieg - Riemannhaus

Wandern **T6** - 1681 Hm Aufstieg - 651 Hm Abstieg - **08:00** Stunden Gehzeit - 7.38 km Strecke

Parkplatz Sandten 1176m - Breithorn [S] 2504m - Riemannhaus 2177m



## Etappe 2 01.09.2025 Montag

### Riemannhaus - Schönfeldspitze Westgrat

Wandern **T5** - 891 Hm Aufstieg - 894 Hm Abstieg - **06:15** Stunden Gehzeit - 9.69 km Strecke

Riemannhaus 2177m - Sommerstein 2306m - Schöneegg 2389m - Streichenbeil 2371m - Wurmkopf 2451m - Schönfeldspitze 2653m - Buchauer Scharte 2266m



## Etappe 3 02.09.2025 Dienstag

### Riemannhaus - Eichstätter Weg - Weißbachlscharte - Peter-Wiechenthaler-Hütte

Wandern **T3** - 418 Hm Aufstieg - 891 Hm Abstieg - **04:15** Stunden Gehzeit - 7.35 km Strecke

Riemannhaus 2177m - Eichstätter Weg 2125m - Weißbachlscharte 2240m - Peter-Wiechenthaler-Hütte 1752m

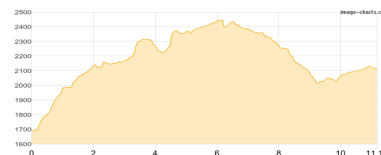


## Etappe 4 03.09.2025 Mittwoch

### Peter-Wiechenthaler-Hütte - Südwandsteig Persailhorn - Mitterhorn - ... - Ingolstädter Haus

Klettersteig **B/C** - 1310 Hm Aufstieg - 881 Hm Abstieg - **07:55** Stunden Gehzeit - 11.18 km Strecke

Peter-Wiechenthaler-Hütte 1752m - Südwandsteig (B) 2037m - Persailhorn 2347m - Mitterhorn (Steinernes Meer) 2491m - Äulhorn 2481m - Achselhorn 2461m - Weißbachlscharte 2240m - Hühnerköpfe 2089m - Ingolstädter Haus 2119m

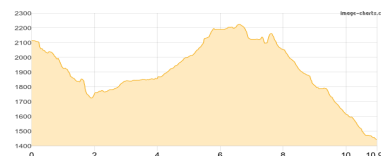


## Etappe 5 04.09.2025 Donnerstag

### Ingolstädter Haus - Seehorn - Seehornsee - Käsehütte

Wandern **T3** - 723 Hm Aufstieg - 1393 Hm Abstieg - **06:50** Stunden Gehzeit - 10.99 km Strecke

Ingolstädter Haus 2119m - Seehorn 2322m - Seehornsee 1790m - Käsehütte 1444m



## Etappe 6 05.09.2025 Freitag

### Hammerstiel - Schapbachriedel - Kühroint

Wandern **T2** - 778 Hm Aufstieg - 126 Hm Abstieg - **03:45** Stunden Gehzeit - 6.37 km Strecke

Hammerstiel 770m - Schapbachriedel 1329m - Kühroint 1420m





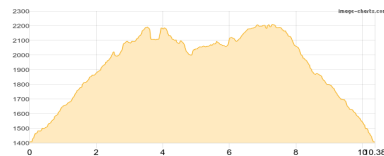
# Berchtesgaden 2025

## Etappe 7 06.09.2025 Samstag

### Kühroint - 4. Watzmannkind - Kleiner Watzmann Kriechband - Kühroint

Wandern **T5** - 1449 Hm Aufstieg - 1449 Hm Abstieg - **09:15** Stunden Gehzeit - 10.38 km Strecke

Kühroint 1420m - 4. Watzmannkind 2270m - Watzmannscharte 2084m - Kleiner Watzmann 2307m - Kühroint 1420m



## Etappe 8 07.09.2025 Sonntag

### Kühroint - Isidor-Klettersteig - Grünstein - Grünsteinhütte - Hammerstiel

Wandern **T4** - 628 Hm Aufstieg - 1275 Hm Abstieg - **06:00** Stunden Gehzeit - 9.17 km Strecke

Kühroint 1420m - Isidor-Klettersteig 869m - Grünstein 1304m - Grünsteinhütte 1202m - Hammerstiel 770m





# Berchtesgaden 2025

## Mögliche Unterkünfte

Riemannhaus 2177 m, DAV, Dusche: ja, Tel: +43 6582 73300, Schlafplätze: 104

Peter-Wiechenthaler-Hütte 1752 m, ÖAV, Dusche: k.A., Tel: +43 6582 73489, mobil: +43 664 9544822, Schlafplätze: 65

Ingolstädter Haus 2119 m, DAV, Dusche: ja, Tel: +43 6582 8353, mobil: +43 664 1605733, Schlafplätze: 115

Kühroint 1420 m, privat, Dusche: ja, Schlafplätze: -