



Müllerhütte

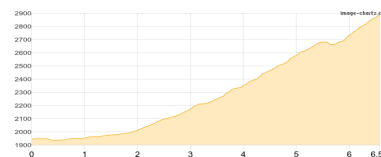
Typ:	Hufeisen	Gehzeit:	20:25 Stunden
Etappen:	4	Aufstieg:	3215 Hm
Länge:	32.81 km	Abstieg:	2612 Hm
Zeitraum:	00.00.0000 - 00.00.0000		

Etappe 1

Fiegls Gasthaus - Hildesheimer Hütte

Wandern - 987 Hm Aufstieg - 42 Hm Abstieg - **04:15** Stunden Gehzeit - 6.57 km Strecke

Fiegls Gasthaus 1956m - Hildesheimer Hütte 2899m

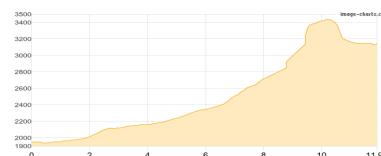


Etappe 2

Fiegls Gasthaus - Siegerlandhütte - Hohes Eis - Sonklarspitze - Müllerhütte

Hochalpin - 1550 Hm Aufstieg - 352 Hm Abstieg - **07:30** Stunden Gehzeit - 11.91 km Strecke

Fiegls Gasthaus 1956m - Siegerlandhütte 2710m - Hohes Eis 3383m - Sonklarspitze 3467m - Müllerhütte 3145m

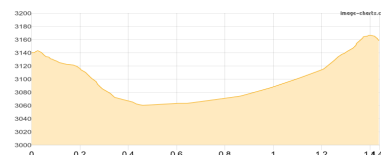


Etappe 3

Müllerhütte - Becherhaus

Wandern - 109 Hm Aufstieg - 91 Hm Abstieg - **00:45** Stunden Gehzeit - 1.44 km Strecke

Müllerhütte 3145m - Becherhaus 3195m



Etappe 4

Becherhaus - Signalgipfel - Wilder Freiger - Seescharte Freiger - Sulzenauhütte - ... - Sulzenau

Hochalpin - 569 Hm Aufstieg - 2127 Hm Abstieg - **07:55** Stunden Gehzeit - 12.89 km Strecke

Becherhaus 3195m - Signalgipfel 3393m - Wilder Freiger 3418m - Seescharte Freiger 2781m - Sulzenauhütte 2191m - Sulzenaualm 1847m - Grawa 1517m - Sulzenau 1610m





Müllerhütte

Mögliche Unterkünfte

Fiegls Gasthaus 1956 m, privat, Dusche: ja, mobil: +43 664 8617341, Schlafplätze: 18

Hildesheimer Hütte 2899 m, DAV, Dusche: k.A., Tel: +43 5254 2300, Schlafplätze: 80

Siegerlandhütte 2710 m, DAV, Dusche: k.A., Tel: +43 664 8667935, mobil: +43 664 2414040, Schlafplätze: 49

Müllerhütte 3145 m, AV: k.A., Dusche: k.A., Tel: +39 0472 647373, Schlafplätze: 88

Becherhaus 3195 m, AV: k.A., Dusche: k.A., Schlafplätze: 100

Sulzenauhütte 2191 m, DAV, Dusche: k.A., Tel: +43 5226 2432, mobil: +43 664 2716898, Schlafplätze: 140

Sulzenaualm 1847 m, AV: k.A., Dusche: k.A., mobil: +43 676 560 30 90, Schlafplätze: -

Persönliche Anmerkungen

Schöne Gletschertouren, hochgelegene Hütten und tolle Landschaft

Kursgelände und direkter Gletscher

<https://www.muellerhuetten.eu/ankunft-tztal>

<https://www.alpenvereinaktiv.com/de/tour/zustieg-zur-muellerhuetten-vom-oetztal-ueber-die-siegerlandhuetten-und-die/37305315/#dmddtab=oax-tab1>