



# Monte Rosa 2025

Typ: **Rundtour**  
Etappen: **4**  
Länge: **20.93 km**  
Zeitraum: .. - ..

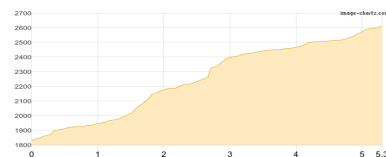
Gehzeit: **14:40 Stunden**  
Aufstieg: **2796 Hm**  
Abstieg: **1283 Hm**

## Etappe 1

### Ellex Eco Hotel - Orestes Hütte

Hochalpin - 785 Hm Aufstieg - 4 Hm Abstieg - **03:20** Stunden Gehzeit - 5.3 km Strecke

Ellex Eco Hotel 1835m - Orestes Hütte 2625m

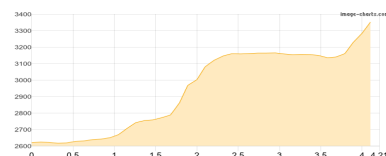


## Etappe 2

### Orestes Hütte - Alta Luce - Rifugio Citta di Mantova

Hochalpin - 815 Hm Aufstieg - 46 Hm Abstieg - **03:25** Stunden Gehzeit - 4.21 km Strecke

Orestes Hütte 2625m - Rifugio Citta di Mantova 3470m

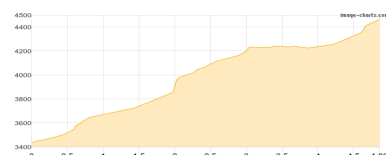


## Etappe 3

### Rifugio Citta di Mantova - Capanna Regina Margherita - Signalkuppe

Hochalpin - 1058 Hm Aufstieg - 29 Hm Abstieg - **04:15** Stunden Gehzeit - 4.86 km Strecke

Rifugio Citta di Mantova 3470m - Capanna Regina Margherita 4554m - Signalkuppe 4554m

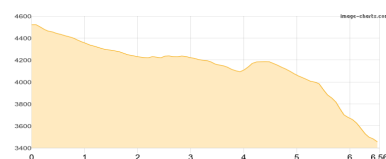


## Etappe 4

### Capanna Regina Margherita - Balmenhorn - Rifugio Città di Mantova

Hochalpin - 138 Hm Aufstieg - 1204 Hm Abstieg - **03:40** Stunden Gehzeit - 6.56 km Strecke

Capanna Regina Margherita 4554m - Balmenhorn 4167m - Vincentpyramide 4215m - Rifugio Citta di Mantova 3470m





# Monte Rosa 2025

## Mögliche Unterkünfte

Ellex Eco Hotel 1835 m, AV: k.A., Dusche: k.A., Schlafplätze: -

Orestes Hütte 2625 m, AV: k.A., Dusche: k.A., Schlafplätze: -

Rifugio Citta di Mantova 3470 m, privat, Dusche: k.A., Tel: +39 0163 78150, mobil: +39 347 0802910, Schlafplätze: -

Capanna Regina Margherita 4554 m, CAI, Dusche: k.A., Schlafplätze: 70