



Triglav 2025

Typ: **Rundtour**
Etappen: **4**
Länge: **41.48 km**
Zeitraum: .. - ..

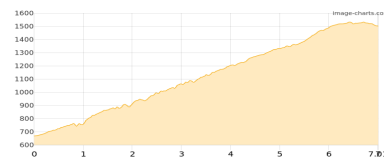
Gehzeit: **24:07 Stunden**
Aufstieg: **3456 Hm**
Abstieg: **3449 Hm**

Etappe 1

Koca pri Savici - Koca pod bogatinom

Wandern **T2** - 1054 Hm Aufstieg - 220 Hm Abstieg - **04:55** Stunden Gehzeit - 7.01 km Strecke

Koca pri Savici 648m - Koca pod bogatinom 1513m



Etappe 2

Koca pod bogatinom - Koca pri Triglavski jezeri - Dolichütte

Wandern **T4** - 1191 Hm Aufstieg - 535 Hm Abstieg - **07:10** Stunden Gehzeit - 14.67 km Strecke

Koca pod bogatinom 1513m - Koca pri Triglavski jezeri 1685m - Dolichütte 2151m

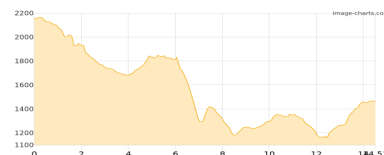


Etappe 3

Dolichütte - Planini Vodnikova - Planina pri jezeru

Wandern **T4** - 1017 Hm Aufstieg - 1711 Hm Abstieg - **08:45** Stunden Gehzeit - 14.51 km Strecke

Dolichütte 2151m - Planini Vodnikova 1832m - Planina pri jezeru 1446m

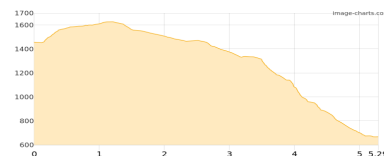


Etappe 4

Planina pri jezeru - Koca pri Savici

Wandern - 194 Hm Aufstieg - 983 Hm Abstieg - **03:15** Stunden Gehzeit - 5.29 km Strecke

Planina pri jezeru 1446m - Koca pri Savici 648m





Triglav 2025

Mögliche Unterkünfte

Koca pri Savici 648 m, AV: k.A., Dusche: k.A., Schlafplätze: -

Koca pod bogatinom 1513 m, AV: k.A., Dusche: k.A., Schlafplätze: -

Koca pri Triglavski jeseri 1685 m, AV: k.A., Dusche: k.A., Schlafplätze: -

Dolichütte 2151 m, AV: k.A., Dusche: k.A., Tel: +386 51 614 780, Schlafplätze: 74

Planini Vodnikova 1832 m, AV: k.A., Dusche: k.A., Tel: +386 4 828 03 04, Schlafplätze: 40

Planina pri jezeru 1446 m, AV: k.A., Dusche: k.A., Tel: +386 51 632 738, Schlafplätze: 80