



# Tour de la Vanoise 2024

Typ: **Rundtour**  
Etappen: **4**  
Länge: **56.45 km**  
Zeitraum: **.. - ..**

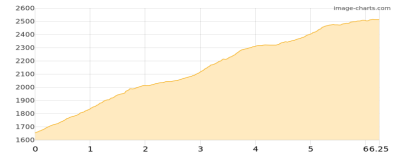
Gehzeit: **26:41 Stunden**  
Aufstieg: **3391 Hm**  
Abstieg: **3607 Hm**

## Etape 1

### Gentiane - Refuge du Col de la Vanoise

Wandern **T2** - 880 Hm Aufstieg - 20 Hm Abstieg - **03:50** Stunden Gehzeit - 6.25 km Strecke

Refuge du Col de la Vanoise 2518m



## Etape 2

### Refuge du Col de la Vanoise - Refuge de l Arpont

Wandern **T2** - 549 Hm Aufstieg - 762 Hm Abstieg - **05:25** Stunden Gehzeit - 14.13 km Strecke

Refuge du Col de la Vanoise 2518m - Refuge de l Arpont 2306m

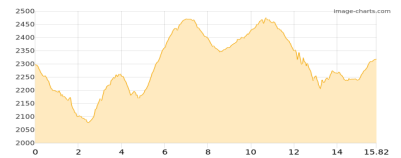


## Etape 3

### Refuge de l Arpont - Refuge plan-sec

Wandern **T2** - 1116 Hm Aufstieg - 1096 Hm Abstieg - **08:10** Stunden Gehzeit - 15.82 km Strecke

Refuge de l Arpont 2306m - Refuge plan-sec 2317m

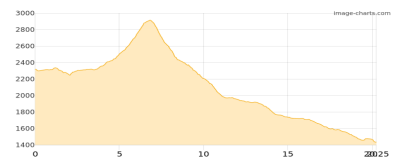


## Etape 4

### Refuge plan-sec - Le Chamois

Wandern **T2** - 846 Hm Aufstieg - 1729 Hm Abstieg - **09:15** Stunden Gehzeit - 20.25 km Strecke

Refuge plan-sec 2317m - Le Chamois 1435m





# Tour de la Vanoise 2024

## Mögliche Unterkünfte

Refuge du Col de la Vanoise 2518 m, AV: k.A., Dusche: k.A., Schlafplätze: -

Refuge de l'Arpont 2306 m, AV: k.A., Dusche: k.A., Schlafplätze: -

Refuge plan-sec 2317 m, AV: k.A., Dusche: k.A., Schlafplätze: -