



JUL 2025 TOUR DE MEAN MARTIN

Typ: **Rundtour**
Etappen: **5**
Länge: **80.2 km**
Zeitraum: **.. - ..**

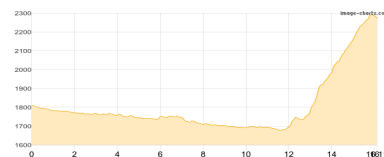
Gehzeit: **32:55 Stunden**
Aufstieg: **3862 Hm**
Abstieg: **3852 Hm**

Etape 1

Les Moulins - Refuge de Vallonbrun

Wandern **T2** - 744 Hm Aufstieg - 284 Hm Abstieg - **06:05** Stunden Gehzeit - 16.11 km Strecke

Les Moulins 1808m



Etape 2

Refuge de Vallonbrun - Refuge du Plan du Lac

Wandern **T2** - 1033 Hm Aufstieg - 927 Hm Abstieg - **08:00** Stunden Gehzeit - 18.2 km Strecke

Refuge du Plan du Lac 2370m

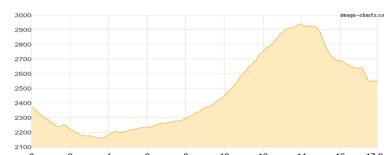


Etape 3

Refuge du Plan du Lac - Refuge de la Femma - Refuge du Fond des Fours

Wandern **T2** - 890 Hm Aufstieg - 719 Hm Abstieg - **07:00** Stunden Gehzeit - 17.91 km Strecke

Refuge du Plan du Lac 2370m - Refuge de la Femma 2352m

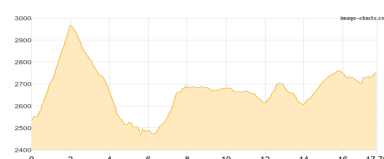


Etape 4

Refuge du Fond des Fours - Ruisseau des Illards - Sentier Balcon - Refuge du Carro

Wandern **T2** - 1142 Hm Aufstieg - 920 Hm Abstieg - **08:15** Stunden Gehzeit - 17.76 km Strecke

Refuge du Carro 2764m

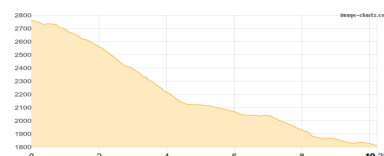


Etape 5

Refuge du Carro - La Tuilière - Les Moulins

Wandern **T2** - 53 Hm Aufstieg - 1002 Hm Abstieg - **03:40** Stunden Gehzeit - 10.22 km Strecke

Refuge du Carro 2764m - Les Moulins 1808m





JUL 2025 TOUR DE MEAN MARTIN

Mögliche Unterkünfte

Les Moulins 1808 m, AV: k.A., Dusche: k.A., Schlafplätze: -

Refuge du Plan du Lac 2370 m, AV: k.A., Dusche: k.A., Schlafplätze: -

Refuge de la Femma 2352 m, AV: k.A., Dusche: k.A., Schlafplätze: -

Refuge du Carro 2764 m, AV: k.A., Dusche: k.A., Schlafplätze: -