



Valle Maira Final

Typ: **Rundtour**
Etappen: **9**
Länge: **81.1 km**
Zeitraum: .. - ..

Gehzeit: **41:25 Stunden**
Aufstieg: **5708 Hm**
Abstieg: **5714 Hm**

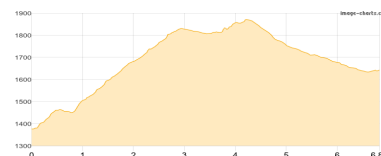
Etappe 1: Ruhetag

Etappe 2

San Martino - Elva Serre

Wandern **T1** - 563 Hm Aufstieg - 297 Hm Abstieg - **03:30** Stunden Gehzeit - 6.83 km Strecke

San Martino 1380m - Elva Serre 1639m



Etappe 3

Elva Serre - Castiglione - Vallone - La Carlina

Wandern **T2** - 1067 Hm Aufstieg - 1386 Hm Abstieg - **08:30** Stunden Gehzeit - 16.95 km Strecke

Elva Serre 1639m - Castiglione 1456m - Vallone 1434m - La Carlina 1314m

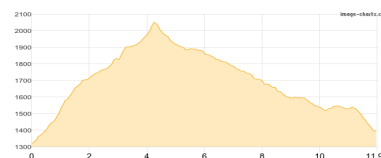


Etappe 4

La Carlina - Punta Culour - Oliva - Ponte Maira

Wandern **T5** - 809 Hm Aufstieg - 732 Hm Abstieg - **05:50** Stunden Gehzeit - 11.99 km Strecke

La Carlina 1314m - Punta Culour 2059m - Oliva 1516m - Ponte Maira 1412m

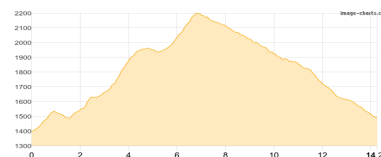


Etappe 5

Ponte Maira - Colle Ciarbonet - Rifugio di Viviere - ... - Locanda di Chialvetta

Wandern **T2** - 951 Hm Aufstieg - 863 Hm Abstieg - **06:50** Stunden Gehzeit - 14.25 km Strecke

Ponte Maira 1412m - Colle Ciarbonet 2206m - Rifugio di Viviere 1710m - Capanna Sociale Unerzio 1631m - Locanda di Chialvetta 1494m

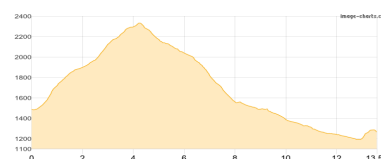


Etappe 6

Locanda di Chialvetta - Sologlio Bue - Rifugio Lou Lindal - Finello

Wandern **T2** - 979 Hm Aufstieg - 1198 Hm Abstieg - **07:30** Stunden Gehzeit - 13.59 km Strecke

Locanda di Chialvetta 1494m - Sologlio Bue 2413m - Rifugio Lou Lindal 1539m





Valle Maira Final

Etappe 7

Finello - Colle dell Encucetta - Rifugio Escursionistico Palent

Wandern **T2** - 699 Hm Aufstieg - 494 Hm Abstieg - **04:30** Stunden Gehzeit - 9.1 km Strecke

Finello 1285m - Colle dell Encucetta 1577m - Rifugio Escursionistico Palent 1504m



Etappe 8

Rifugio Escursionistico Palent - Madonna di Aramola - Po - San Martino

Wandern **T2** - 640 Hm Aufstieg - 744 Hm Abstieg - **04:45** Stunden Gehzeit - 8.39 km Strecke

Rifugio Escursionistico Palent 1504m - San Martino 1380m



Etappe 9: Ruhetag



Valle Maira Final

Mögliche Unterkünfte

San Martino 1380 m, AV: k.A., Dusche: k.A., Schlafplätze: -

La Carlina 1314 m, AV: k.A., Dusche: k.A., Schlafplätze: -

Oliva 1516 m, AV: k.A., Dusche: k.A., Schlafplätze: -

Rifugio di Viviere 1710 m, AV: k.A., Dusche: k.A., Schlafplätze: -

Capanna Sociale Unerzio 1631 m, AV: k.A., Dusche: k.A., Schlafplätze: -

Rifugio Lou Lindal 1539 m, AV: k.A., Dusche: k.A., Schlafplätze: -

Rifugio Escursionistico Palent 1504 m, AV: k.A., Dusche: k.A., Schlafplätze: -