



2025 tuxer Alpen

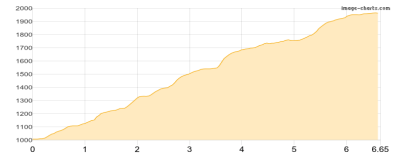
Typ: **Strecke** Gehzeit: **37:36 Stunden**
Etappen: **7** Aufstieg: **4973 Hm**
Länge: **78.29 km** Abstieg: **5042 Hm**
Zeitraum: **07.07.2025 - 12.07.2025**

Etappe 1 07.07.2025 Montag

Talstation Patscherkofelbahn - Alte Mittelstation - Patscher Alm - Patscherkofelhaus

Wandern **T2** - 975 Hm Aufstieg - 21 Hm Abstieg - **04:15** Stunden Gehzeit - 6.65 km Strecke

Talstation Patscherkofelbahn 1009m - Patscher Alm 1698m - Patscherkofelhaus 1970m

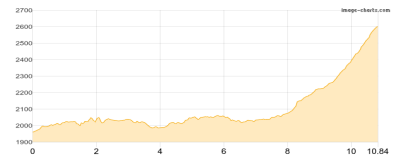


Etappe 2 08.07.2025 Dienstag

Patscherkofelhaus - Tuflein Alm - Glungezerhütte

Wandern **T2** - 998 Hm Aufstieg - 355 Hm Abstieg - **05:40** Stunden Gehzeit - 10.84 km Strecke

Patscherkofelhaus 1970m - Tuflein Alm 2028m - Glungezerhütte 2610m

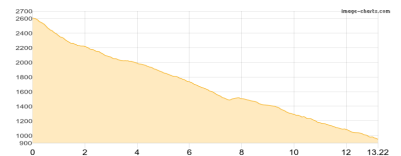


Etappe 3 09.07.2025 Mittwoch

Glungezerhütte

Wandern **T2** - 58 Hm Aufstieg - 1714 Hm Abstieg - **05:25** Stunden Gehzeit - 13.22 km Strecke

Glungezerhütte 2610m

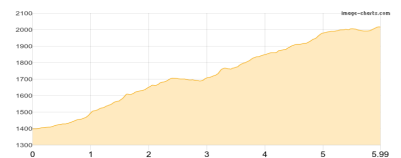


Etappe 4 09.07.2025 Mittwoch

Walchen - Stieralm - Melangalpe - Lizumer Hütte

Wandern **T2** - 663 Hm Aufstieg - 45 Hm Abstieg - **03:10** Stunden Gehzeit - 5.99 km Strecke

Walchen 1410m - Lizumer Hütte 2019m



Etappe 5 10.07.2025 Donnerstag

Lizumer Hütte - Torjoch - Vallruck Alm - Geiseljoch - Nafingalm - Weidener Hütte

Wandern **T2** - 952 Hm Aufstieg - 1176 Hm Abstieg - **08:05** Stunden Gehzeit - 18.49 km Strecke

Lizumer Hütte 2019m - Torjoch 2386m - Vallruck Alm 2131m - Geiseljoch 2292m - Nafingalm 1970m - Weidener Hütte 1799m - Weidener Hütte 1799m



Etappe 6 11.07.2025 Freitag

Weidener Hütte - Kleiner Gilfert - Roßkopf - Rastkogelhütte

Wandern **T4** - 1315 Hm Aufstieg - 992 Hm Abstieg - **08:40** Stunden Gehzeit - 16.23 km Strecke

Weidener Hütte 1799m - Kleiner Gilfert 2388m - Roßkopf 2576m - Rastkogelhütte 2124m





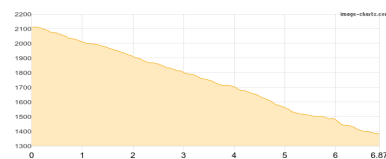
2025 tuxer Alpen

Etappe 7 12.07.2025 Samstag

Rastkogelhütte - Möslbahn

Wandern **T2** - 12 Hm Aufstieg - 739 Hm Abstieg - **02:30** Stunden Gehzeit - 6.87 km Strecke

Rastkogelhütte 2124m





2025 tuxer Alpen

Mögliche Unterkünfte

Patscherkofelhaus 1970 m, ÖAV, Dusche: k.A., Tel: +43 512 377196, mobil: +43 664 1340960, Schlafplätze: 30

Tuflein Alm 2028 m, AV: k.A., Dusche: k.A., Schlafplätze: -

Glungezerhütte 2610 m, ÖAV, Dusche: ja, Tel: +43 5223 78018, mobil: +43 664 4705522, Schlafplätze: 40

Lizumer Hütte 2019 m, ÖAV, Dusche: ja, Tel: +43 5224 52111, mobil: +43 664 647 5353, Schlafplätze: 85

Vallruck Alm 2131 m, AV: k.A., Dusche: k.A., Schlafplätze: -

Nafingalm 1970 m, AV: k.A., Dusche: k.A., Schlafplätze: -

Weidener Hütte 1799 m, DAV, Dusche: ja, Tel: +43 664 88109940, mobil: +43 5224 22525, Schlafplätze: 56

Rastkogelhütte 2124 m, DAV, Dusche: ja, Tel: +43 664 920 75 23, mobil: +43 680 2257124, Schlafplätze: 80