



Königseerunde

Typ: **Rundtour**
Etappen: **4**
Länge: **41.22 km**
Zeitraum: .. - ..

Gehzeit: **20:23 Stunden**
Aufstieg: **2722 Hm**
Abstieg: **2718 Hm**

Etappe 1

Salet - Fischunkelalm - Wasseralm in der Röth

Wandern **T4** - 897 Hm Aufstieg - 84 Hm Abstieg - **04:15** Stunden Gehzeit - 6.86 km Strecke

Salet 604m - Fischunkelalm 620m - Wasseralm in der Röth 1423m

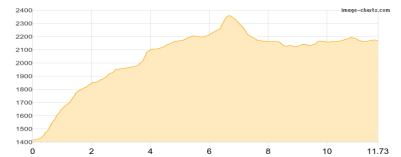


Etappe 2

Wasseralm in der Röth - Hochbrunnsulzenscharte - Riemannhaus

Wandern **T4** - 1072 Hm Aufstieg - 323 Hm Abstieg - **05:55** Stunden Gehzeit - 11.73 km Strecke

Wasseralm in der Röth 1423m - Hochbrunnsulzenscharte 2358m - Riemannhaus 2177m

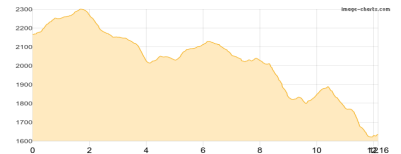


Etappe 3

Riemannhaus - Ingolstädter Haus - Kärlingerhaus

Wandern **T4** - 430 Hm Aufstieg - 961 Hm Abstieg - **05:00** Stunden Gehzeit - 12.16 km Strecke

Riemannhaus 2177m - Ingolstädter Haus 2119m - Kärlingerhaus 1638m

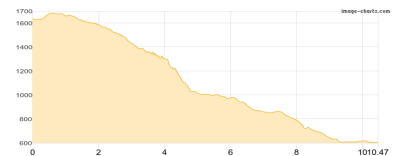


Etappe 4

Kärlingerhaus - St- Bartholomä

Wandern **T2** - 323 Hm Aufstieg - 1350 Hm Abstieg - **05:15** Stunden Gehzeit - 10.47 km Strecke

Kärlingerhaus 1638m - St. Bartholomä 606m





Königseerunde

Mögliche Unterkünfte

Fischunkelalm 620 m, AV: k.A., Dusche: k.A., Schlafplätze: -

Wasseralm in der Röth 1423 m, DAV, Dusche: nein, Tel: +49 8652 609 11 60, Schlafplätze: 40

Riemannhaus 2177 m, DAV, Dusche: ja, Tel: +43 6582 73300, Schlafplätze: 104

Ingolstädter Haus 2119 m, DAV, Dusche: ja, Tel: +43 6582 8353, mobil: +43 664 1605733, Schlafplätze: 115

Kärlingerhaus 1638 m, DAV, Dusche: ja, Tel: +49 (0)8652-6019901, Schlafplätze: 203