



# Valluga1

Typ: **Hufeisen**  
Etappen: **5**  
Länge: **52.66 km**  
Zeitraum: .. - ..

Gehzeit: **31:23 Stunden**  
Aufstieg: **4577 Hm**  
Abstieg: **4438 Hm**

## Etappe 1

### Parkplatz Stockach - Frederic-Simms-Hütte

Wandern **T2** - 1074 Hm Aufstieg - 159 Hm Abstieg - **04:55** Stunden Gehzeit - 7.4 km Strecke

Parkplatz Stockach 1071m - Frederic-Simms-Hütte 2004m

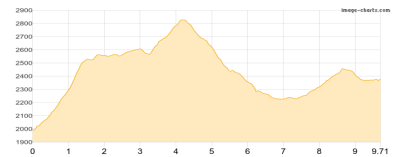


## Etappe 2

### Frederic-Simms-Hütte - Feuerspitze - Ansbacher Hütte

Wandern **T4** - 1227 Hm Aufstieg - 844 Hm Abstieg - **07:05** Stunden Gehzeit - 9.71 km Strecke

Frederic-Simms-Hütte 2004m - Feuerspitze 2852m - Ansbacher Hütte 2376m

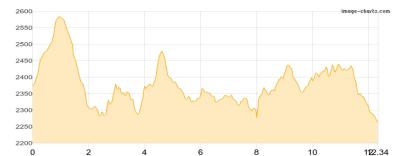


## Etappe 3

### Ansbacher Hütte - Samspitze -T- - Kaiserjochhaus - Leutkircher Hütte

Wandern **T4** - 1151 Hm Aufstieg - 1260 Hm Abstieg - **08:05** Stunden Gehzeit - 12.34 km Strecke

Ansbacher Hütte 2376m - Samspitze [T] 2624m - Kaiserjochhaus 2310m - Leutkircher Hütte 2251m

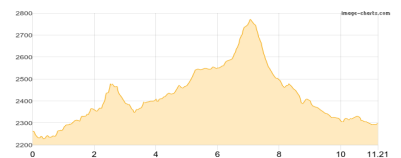


## Etappe 4

### Leutkircher Hütte - Valluga - Stuttgarter Hütte

Wandern **T4** - 915 Hm Aufstieg - 881 Hm Abstieg - **06:25** Stunden Gehzeit - 11.21 km Strecke

Leutkircher Hütte 2251m - Valluga 2809m - Stuttgarter Hütte 2310m



## Etappe 5

### Stuttgarter Hütte - Prenten

Wandern - 210 Hm Aufstieg - 1294 Hm Abstieg - **04:55** Stunden Gehzeit - 12 km Strecke

Stuttgarter Hütte 2310m - Prenten 1202m





# Valluga1

## **Mögliche Unterkünfte**

Frederic-Simms-Hütte 2004 m, DAV, Dusche: k.A., Tel: +43 664 4840093, mobil: +49 151 58812580, Schlafplätze: 54

Ansbacher Hütte 2376 m, DAV, Dusche: ja, Tel: +43 676 8429 27 136, Schlafplätze: 81

Kaiserjochhaus 2310 m, DAV, Dusche: ja, Tel: +43 664 1556533, Schlafplätze: 67

Leutkircher Hütte 2251 m, DAV, Dusche: ja, Tel: +43 664 9857849, Schlafplätze: 50

Stuttgarter Hütte 2310 m, DAV, Dusche: ja, Tel: +43 5583 3412, mobil: +43 676 7580250, Schlafplätze: 70