



Saas-Fee 2025

Typ: **Stützpunkt**
Etappen: **5**
Länge: **40.23 km**
Zeitraum: **19.08.2025 - 23.08.2025**

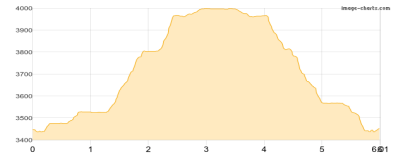
Gehzeit: **31:32 Stunden**
Aufstieg: **4654 Hm**
Abstieg: **5150 Hm**

Etappe 1 19.08.2025 Dienstag

Mittelallalin - Allalinhorn

Hochalpin **L** - 643 Hm Aufstieg - 637 Hm Abstieg - **04:15** Stunden Gehzeit - 6.01 km Strecke

Mittelallalin 3457m - Allalinhorn 4027m

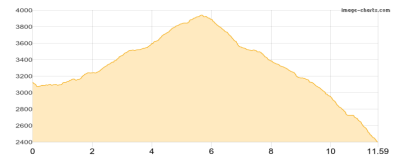


Etappe 2 20.08.2025 Mittwoch

Hohsaas - Lagginhorn - Weissmieshütte - Kreuzboden

Wandern **T5** - 1053 Hm Aufstieg - 1777 Hm Abstieg - **08:45** Stunden Gehzeit - 11.59 km Strecke

Hohsaas 3101m - Lagginhorn 4010m - Weissmieshütte 2726m - Kreuzboden 2397m

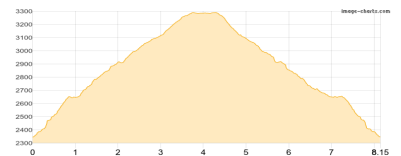


Etappe 3 21.08.2025 Donnerstag

Heidbodme - Almagellerhorn

Wandern **T4** - 1056 Hm Aufstieg - 1055 Hm Abstieg - **06:45** Stunden Gehzeit - 8.15 km Strecke

Heidbodme 2343m - Almagellerhorn 3327m

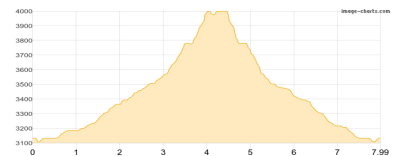


Etappe 4 22.08.2025 Freitag

Hohsaas - Weissmies - Hohsaas

Hochalpin **WS** - 990 Hm Aufstieg - 985 Hm Abstieg - **06:25** Stunden Gehzeit - 7.99 km Strecke

Hohsaas 3101m - Weissmies 4020m - Hohsaas 3101m

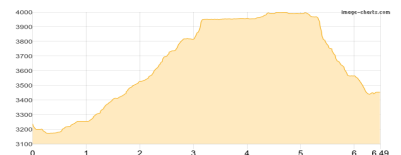


Etappe 5 23.08.2025 Samstag

Hohlaubgrat - Allalinhorn - Mittelallalin

Hochalpin **WS** - 912 Hm Aufstieg - 696 Hm Abstieg - **05:20** Stunden Gehzeit - 6.49 km Strecke

Hohlaub Station 3341m - Hohlaubgrat 3524m - Allalinhorn 4027m - Mittelallalin 3457m





Saas-Fee 2025

Mögliche Unterkünfte

Hohsaas 3101 m, AV: k.A., Dusche: k.A., Schlafplätze: -

Weissmieshütte 2726 m, SAC, Dusche: k.A., Tel: 027 957 25 54, Schlafplätze: 138

Persönliche Anmerkungen

Unterkunft Ferienwohnung Kandahar in Saas-Fee.

Saastal-Card für kostenlose Nutzung der Bergbahnen und Busse. Plus 45 Euro einmalig für beliebige Nutzung der Metro-Alpin innerhalb der Saastal-Card Dauer.