



SLO_Triglav

Typ: **Rundtour**
Etappen: **5**
Länge: **42.26 km**
Zeitraum: **00.00.0000 - 00.00.0000**

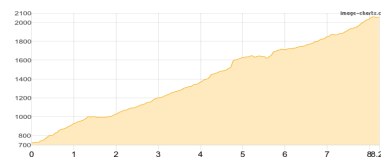
Gehzeit: **29:35 Stunden**
Aufstieg: **4460 Hm**
Abstieg: **4454 Hm**

Etappe 1

SLO

Wandern - 1430 Hm Aufstieg - 98 Hm Abstieg - **06:05** Stunden Gehzeit - 8.24 km Strecke

Parkplatz Triglav West 710m - Zasavska koca na Prehodavcih 2071m

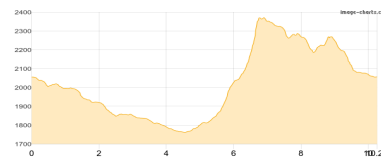


Etappe 2

SLO

Wandern **T5** - 788 Hm Aufstieg - 787 Hm Abstieg - **05:35** Stunden Gehzeit - 10.26 km Strecke

Zasavska koca na Prehodavcih 2071m - Veliko Spicje 2297m - Zasavska koca na Prehodavcih 2071m

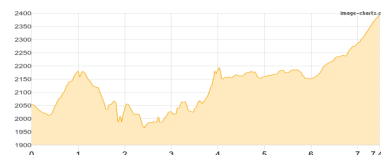


Etappe 3

SLO

Wandern **T5** - 1002 Hm Aufstieg - 663 Hm Abstieg - **05:40** Stunden Gehzeit - 7.47 km Strecke

Zasavska koca na Prehodavcih 2071m - Dolichütte 2151m - Sedlo Dolic 2176m - Dom Planika pod Triglavom 2408m

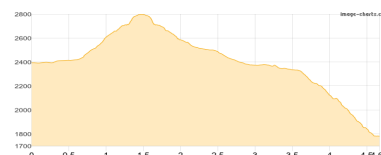


Etappe 4

SLO

Wandern **T6** - 458 Hm Aufstieg - 1073 Hm Abstieg - **04:20** Stunden Gehzeit - 4.67 km Strecke

Dom Planika pod Triglavom 2408m - Triglav 2868m - Plemenice 2372m - Luknjapass 1766m



Etappe 5

SLO

Wandern **T5** - 782 Hm Aufstieg - 1833 Hm Abstieg - **07:50** Stunden Gehzeit - 11.62 km Strecke

Luknjapass 1766m - Bovski Gamsovec 2392m - Pogacnikov dom 2050m - Parkplatz Triglav West 710m





SLO_Triglav

Mögliche Unterkünfte

Zasavska koca na Prehodavcih 2071 m, AV: k.A., Dusche: k.A., Tel: +386 51 614 781, Schlafplätze: 63

Dolichütte 2151 m, AV: k.A., Dusche: k.A., Tel: +386 51 614 780, Schlafplätze: 74

Dom Planika pod Triglavom 2408 m, AV: k.A., Dusche: k.A., Tel: +386 51 614 773, Schlafplätze: 143

Pogacnikov dom 2050 m, AV: k.A., Dusche: k.A., Schlafplätze: 79