



Mallorca teil Trockenmauerweg

Typ: **Strecke**
Etappen: **4**
Länge: **64.11 km**
Zeitraum: .. - ..

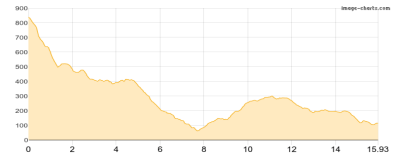
Gehzeit: **25:38 Stunden**
Aufstieg: **2635 Hm**
Abstieg: **3413 Hm**

Etappe 1

Tag 2 Refugi de sArxiduc - Refugi Muleta

Wandern **T2** - 494 Hm Aufstieg - 1219 Hm Abstieg - **06:20** Stunden Gehzeit - 15.93 km Strecke

Refugi de s Arxiduc (verfallen) 868m - Refugi Muleta 110m

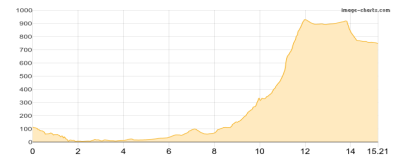


Etappe 2

Tag 3 Refugi Muleta - Refugi C-ber

Wandern **T2** - 1119 Hm Aufstieg - 485 Hm Abstieg - **07:05** Stunden Gehzeit - 15.21 km Strecke

Refugi Muleta 110m - Refugi Cúber 760m



Etappe 3

Tag 4 Refugi Cuber - Refugi de Son Amer

Wandern - 786 Hm Aufstieg - 989 Hm Abstieg - **07:00** Stunden Gehzeit - 16.72 km Strecke

Refugi Cúber 760m - Refugi de Son Amer 529m

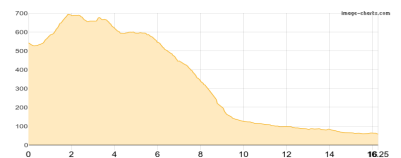


Etappe 4

Tag 5 Refugi de Son Amer - Refugi Pont Roma

Wandern **T2** - 236 Hm Aufstieg - 720 Hm Abstieg - **05:10** Stunden Gehzeit - 16.25 km Strecke

Refugi de Son Amer 529m - Refugi Pont Roma 55m





Mallorca teil Trockenmauerweg

Mögliche Unterkünfte

Refugi Muleta 110 m, AV: k.A., Dusche: k.A., Schlafplätze: -

Refugi Cúber 760 m, AV: k.A., Dusche: k.A., Schlafplätze: -

Refugi de Son Amer 529 m, AV: k.A., Dusche: k.A., Schlafplätze: -

Refugi Pont Roma 55 m, AV: k.A., Dusche: k.A., Schlafplätze: -