



Rieserfernergruppe

Typ:
Etappen: **4**
Länge: **40.49 km**
Zeitraum: .. - ..

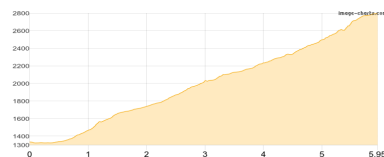
Gehzeit: **26:34 Stunden**
Aufstieg: **3960 Hm**
Abstieg: **3968 Hm**

Etappe 1

Wetterstation Antholz Obertal - Rieserfernerhütte

Wandern **T4** - 1505 Hm Aufstieg - 42 Hm Abstieg - **05:55** Stunden Gehzeit - 5.95 km Strecke

Rieserfernerhütte 2792m

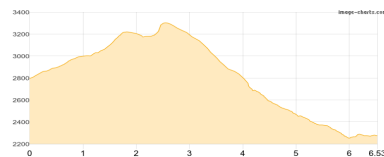


Etappe 2

Rieserfernerhütte - Hochgallhütte

Wandern **T5** - 611 Hm Aufstieg - 1133 Hm Abstieg - **05:10** Stunden Gehzeit - 6.53 km Strecke

Rieserfernerhütte 2792m - Hochgallhütte 2274m



Etappe 3

Hochgallhütte - Fenneregg - Barmer Hütte

Wandern **T3** - 1186 Hm Aufstieg - 878 Hm Abstieg - **07:15** Stunden Gehzeit - 11.5 km Strecke

Hochgallhütte 2274m - Fenneregg 3123m - Barmer Hütte 2610m

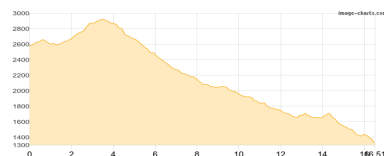


Etappe 4

Barmer Hütte - Almerhorn - Staller Sattel

Wandern **T4** - 658 Hm Aufstieg - 1915 Hm Abstieg - **08:15** Stunden Gehzeit - 16.51 km Strecke

Barmer Hütte 2610m - Almerhorn 2985m - Staller Sattel 2052m





Rieserfernergruppe

Mögliche Unterkünfte

Rieserfernerhütte 2792 m, AVS, Dusche: k.A., Tel: +39 0474 492125, mobil: +39 335 7185111, Schlafplätze: 60

Hochgallhütte 2274 m, CAI, Dusche: k.A., Tel: +39 0474 672550, mobil: +39 0333 7238426, Schlafplätze: 75

Barner Hütte 2610 m, DAV, Dusche: ja, Tel: +43 664 9489413, Schlafplätze: 53