



# Vent

Typ: **Rundtour**  
Etappen: **4**  
Länge: **31.51 km**  
Zeitraum: **.. - ..**

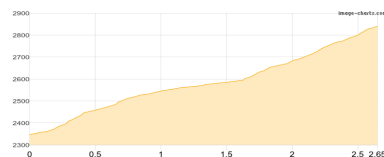
Gehzeit: **16:02 Stunden**  
Aufstieg: **2028 Hm**  
Abstieg: **2488 Hm**

## Etappe 1

### Stablein - Breslauer Hütte

Wandern **T2** - 492 Hm Aufstieg - 0 Hm Abstieg - **02:00** Stunden Gehzeit - 2.65 km Strecke

Stablein 2356m - Breslauer Hütte 2844m

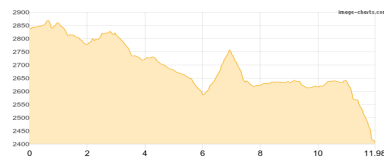


## Etappe 2

### Breslauer Hütte - Vernagthütte - Hochjoch-Hospiz

Wandern **T4** - 399 Hm Aufstieg - 833 Hm Abstieg - **04:40** Stunden Gehzeit - 11.98 km Strecke

Breslauer Hütte 2844m - Vernagthütte 2755m - Hochjoch-Hospiz 2413m

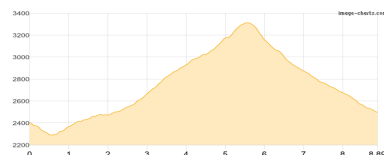


## Etappe 3

### Hochjoch-Hospiz - Saykogel - Martin-Busch-Hütte

Wandern - 1046 Hm Aufstieg - 954 Hm Abstieg - **06:35** Stunden Gehzeit - 8.89 km Strecke

Hochjoch-Hospiz 2413m - Saykogel 3355m - Martin-Busch-Hütte 2501m



## Etappe 4

### Martin-Busch-Hütte - Wanderparkplatz Vent

Wandern **T1** - 91 Hm Aufstieg - 701 Hm Abstieg - **02:50** Stunden Gehzeit - 7.99 km Strecke

Martin-Busch-Hütte 2501m - Wanderparkplatz Vent 1888m





## Vent

### Mögliche Unterkünfte

Breslauer Hütte 2844 m, DAV, Dusche: ja, Tel: +43 5254 8156, mobil: +43 664 5300898, Schlafplätze: 160

Vernagthütte 2755 m, DAV, Dusche: ja, Tel: +43 5254 8128, mobil: +43 664 1412119, Schlafplätze: 172

Hochjoch-Hospiz 2413 m, DAV, Dusche: ja, Tel: +43 676 6305998, mobil: +43 720 347821, Schlafplätze: 60

Martin-Busch-Hütte 2501 m, DAV, Dusche: k.A., Tel: +43 5254 8130, Schlafplätze: 150