



Verwallgebirge

Typ:
Etappen: **5**
Länge: **43.48 km**
Zeitraum: .. - ..

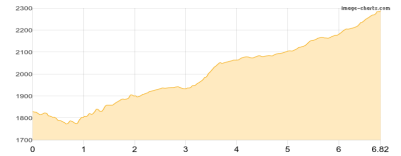
Gehzeit: **28:02 Stunden**
Aufstieg: **3974 Hm**
Abstieg: **4417 Hm**

Etappe 1

Kops - Verbellaalpe - Verbellastraße

Wandern **T2** - 607 Hm Aufstieg - 147 Hm Abstieg - **03:20** Stunden Gehzeit - 6.82 km Strecke

Kops 1818m - Verbellaalpe 1938m

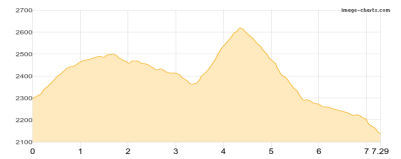


Etappe 2

Neue Heilbronner Hütte - Muttenjoch - Friedrichshafener Hütte

Wandern **T2** - 490 Hm Aufstieg - 649 Hm Abstieg - **03:55** Stunden Gehzeit - 7.29 km Strecke

Neue Heilbronner Hütte 2308m - Muttenjoch 2620m - Friedrichshafener Hütte 2138m

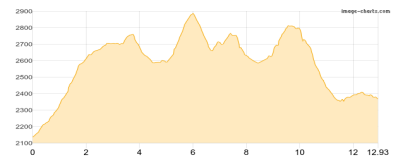


Etappe 3

Friedrichshafener Hütte - Schönpleiss-Übergang

Wandern **T3** - 1456 Hm Aufstieg - 1227 Hm Abstieg - **09:05** Stunden Gehzeit - 12.93 km Strecke

Friedrichshafener Hütte 2138m - Schönpleiss-Übergang 2870m



Etappe 4

Darmstädter Hütte - Kartelhütte - Seßladjoch - Niederelbehütte

Wandern **T3** - 754 Hm Aufstieg - 814 Hm Abstieg - **05:10** Stunden Gehzeit - 7.77 km Strecke

Darmstädter Hütte 2384m - Seßladjoch 2749m - Niederelbehütte 2310m

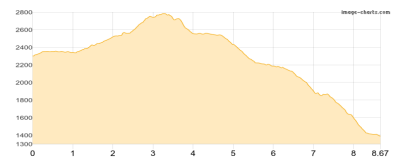


Etappe 5

Niederelbehütte - Kieler Wetterhütte - Versahl

Wandern **T3** - 667 Hm Aufstieg - 1580 Hm Abstieg - **06:35** Stunden Gehzeit - 8.67 km Strecke

Niederelbehütte 2310m - Kieler Wetterhütte 2809m





Verwallgebirge

Mögliche Unterkünfte

Verbellaalpe 1938 m, AV: k.A., Dusche: k.A., Schlafplätze: -

Neue Heilbronner Hütte 2308 m, DAV, Dusche: ja, Tel: +43 5446 2954, mobil: +43 664 4158672, Schlafplätze: 108

Friedrichshafener Hütte 2138 m, DAV, Dusche: nein, Tel: +43 676 7908056, Schlafplätze: 55

Darmstädter Hütte 2384 m, DAV, Dusche: ja, Tel: +43 699 15446313, Schlafplätze: 94

Niederelbehütte 2310 m, DAV, Dusche: nein, Tel: +43 676 841 38 52 00, mobil: +43 676 841385200, Schlafplätze: 71

Kieler Wetterhütte 2809 m, DAV, Dusche: k.A., mobil: +43 676 3755144, Schlafplätze: 4