



Expeditie

Typ: **Hufeisen**
Etappen: **3**
Länge: **42.04 km**
Zeitraum: .. - ..

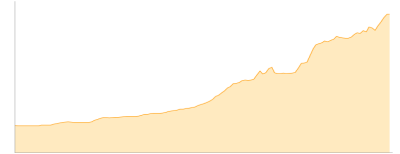
Gehzeit: **19:33 Stunden**
Aufstieg: **2536 Hm**
Abstieg: **2723 Hm**

Etappe 1

Wandererparkplatz Hintersee-Süd - Bergheim Hirschbichl

Wandern - 458 Hm Aufstieg - 92 Hm Abstieg - **03:00** Stunden Gehzeit - 8.6 km Strecke

Seeklause 790m - Bergheim Hirschbichl 1150m

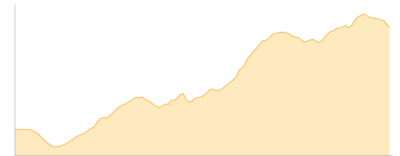


Etappe 2

Bergheim Hirschbichl - Ingolstädter Haus - Riemannhaus

Wandern - 1770 Hm Aufstieg - 771 Hm Abstieg - **10:10** Stunden Gehzeit - 20.64 km Strecke

Bergheim Hirschbichl 1150m - Ingolstädter Haus 2119m - Riemannhaus 2177m

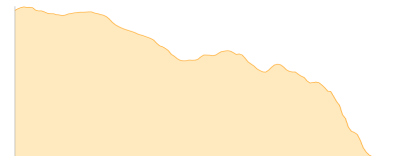


Etappe 3

Riemannhaus - Kärlingerhaus - Saletalm

Wandern - 308 Hm Aufstieg - 1860 Hm Abstieg - **06:20** Stunden Gehzeit - 12.8 km Strecke

Riemannhaus 2177m - Kärlingerhaus 1638m - Saletalm 609m





Expedition

Mögliche Unterkünfte

Bergheim Hirschbichl 1150 m, AV: k.A., Dusche: k.A., Tel: +43 6582 8347, Schlafplätze: 39

Ingolstädter Haus 2119 m, DAV, Dusche: ja, Tel: +43 6582 8353, mobil: +43 664 1605733, Schlafplätze: 115

Riemannhaus 2177 m, DAV, Dusche: ja, Tel: +43 6582 73300, Schlafplätze: 104

Kärlingerhaus 1638 m, DAV, Dusche: ja, Tel: +49 (0)8652-6019901, Schlafplätze: 203