



# Hohe Tauern

Typ: Gehzeit: **37:18 Stunden**  
Etappen: **5** Aufstieg: **5326 Hm**  
Länge: **64.92 km** Abstieg: **5341 Hm**  
Zeitraum: **00.00.0000 - 00.00.0000**

## Etappe 1

### Tag 1 Hohe Tauern

Wandern **T4** - 1093 Hm Aufstieg - 516 Hm Abstieg - **06:05** Stunden Gehzeit - 9.85 km Strecke

Arthur-von-Schmid-Haus 2281m

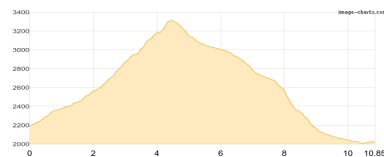


## Etappe 2

### Tag 2 Hohe Tauern

Hochalpin - 1150 Hm Aufstieg - 1317 Hm Abstieg - **07:55** Stunden Gehzeit - 10.85 km Strecke

Gießener Hütte 2215m - Hochalmspitze 3360m - Osnabrücker Hütte 2032m

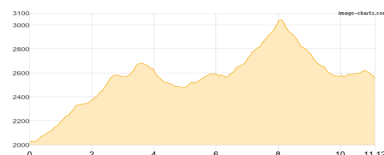


## Etappe 3

### Tag 3 Hohe Tauern

Hochalpin - 1392 Hm Aufstieg - 861 Hm Abstieg - **07:50** Stunden Gehzeit - 11.12 km Strecke

Osnabrücker Hütte 2032m - Großelendscharte 2675m - Kleiner Ankogel 3096m - Hannoverhaus 2565m



## Etappe 4

### Tag 4 Hohe Tauern

Wandern **T4** - 592 Hm Aufstieg - 708 Hm Abstieg - **05:25** Stunden Gehzeit - 13.74 km Strecke

Hannoverhaus 2565m - Hagener Hütte 2446m

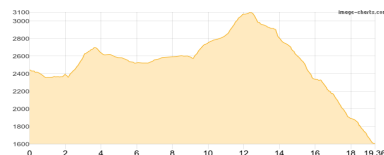


## Etappe 5

### Tag 5 Hohe Tauern

Wandern **T4** - 1099 Hm Aufstieg - 1939 Hm Abstieg - **10:05** Stunden Gehzeit - 19.36 km Strecke

Hagener Hütte 2446m - Dr.-Rudolf-Weißgerber-Biwak 2712m - Duisburger Hütte 2572m - Strabelebenkopf 3012m - Baumbachspitze 3105m - Schareck [K/S] 3123m - Herzog-Ernst-Spitze 2933m - Kolm Saigurn 1598m





# Hohe Tauern

## Mögliche Unterkünfte

Arthur-von-Schmid-Haus 2281 m, AV: ja, Dusche: k.A., Schlafplätze: -

Gießener Hütte 2215 m, DAV, Dusche: k.A., Tel: +43 676 9439142, Schlafplätze: 65

Osnabrücker Hütte 2032 m, DAV, Dusche: k.A., mobil: +43 650 4461202, Schlafplätze: 51

Hannoverhaus 2565 m, DAV, Dusche: ja, Tel: +49 89 14003-651, Schlafplätze: 60

Hagener Hütte 2446 m, DAV, Dusche: k.A., Tel: +43 664 4036697, mobil: +43 664 4036697, Schlafplätze: 42

Duisburger Hütte 2572 m, DAVD, Dusche: k.A., Tel: +43 664 4453353, Schlafplätze: 35

Kolm Saigurn 1598 m, AV: k.A., Dusche: k.A., Schlafplätze: -