Oberstdorfer Hihlights II

Typ:	**Hufeisen**	Gehzeit:	**21:45 Stunden**
Etappen:	**4**	Aufstieg:	**3109 Hm**
Länge:	**34.3 km**	Abstieg:	**3263 Hm**
Zeitraum:	**.. - ..**		

Etappe 1

Bödmen - Mindelheimer Hütte

Klettersteig - 1092 Hm Aufstieg - 219 Hm Abstieg - **05:15** Stunden Gehzeit - 7.8 km Strecke

Bödmen 1159m - Mindelheimer Hütte 2013m

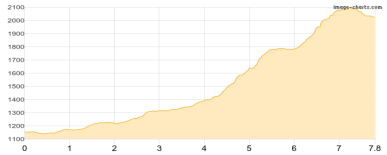

Etappe 2

Mindelheimer Hütte - Schrofenpass - Rappenseehütte

Wandern **T3** - 1037 Hm Aufstieg - 972 Hm Abstieg - **06:50** Stunden Gehzeit - 9.86 km Strecke

Mindelheimer Hütte 2013m - Schrofenpass 1688m - Rappenseehütte 2091m

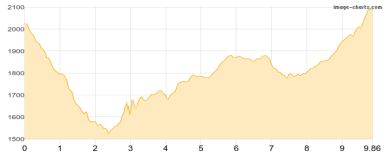

Etappe 3

Rappenseehütte - Bockkarscharte - Kemptner Hütte

Wandern **T4** - 889 Hm Aufstieg - 1133 Hm Abstieg - **06:45** Stunden Gehzeit - 10.45 km Strecke

Rappenseehütte 2091m - Bockkarscharte 2504m - Kemptner Hütte 1845m

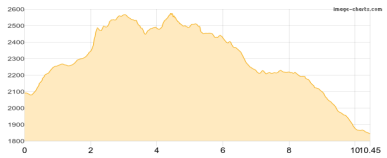

Etappe 4

Kemptner Hütte - Spielmannsau

Wandern **T3** - 91 Hm Aufstieg - 939 Hm Abstieg - **03:00** Stunden Gehzeit - 6.19 km Strecke

Kemptner Hütte 1845m - Spielmannsau 986m

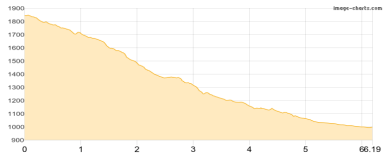

Oberstdorfer Hihlights II

Mögliche Unterkünfte

Mindelheimer Hütte 2013 m, DAV, Dusche: nein, Tel: +49 8322 700153, Schlafplätze: 120

Rappenseehütte 2091 m, DAV, Dusche: ja, Tel: +49 8322 700155, Schlafplätze: 342

Kemptner Hütte 1845 m, DAV, Dusche: k.A., Tel: +49 8322 700152, Schlafplätze: 285