



Lechtaler Adlerweg Teilstück 1

Typ: **Hufeisen**
Etappen: **4**
Länge: **40.45 km**
Zeitraum: .. - ..

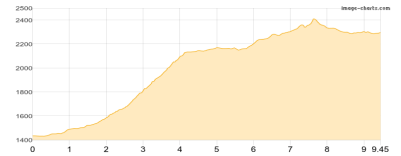
Gehzeit: **23:23 Stunden**
Aufstieg: **3195 Hm**
Abstieg: **3553 Hm**

Etappe 1

Lech Schlosskopf - Stuttgarter Hütte

Wandern **T2** - 1095 Hm Aufstieg - 234 Hm Abstieg - **05:25** Stunden Gehzeit - 9.45 km Strecke

Lech Schlosskopf 1434m - Stuttgarter Hütte 2310m

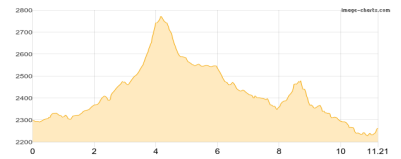


Etappe 2

Stuttgarter Hütte - Valluga - Leutkircher Hütte

Wandern **T4** - 879 Hm Aufstieg - 912 Hm Abstieg - **06:20** Stunden Gehzeit - 11.21 km Strecke

Stuttgarter Hütte 2310m - Valluga 2809m - Leutkircher Hütte 2251m

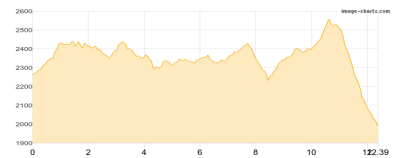


Etappe 3

Leutkircher Hütte - Kaiserjochhaus - Kridlonscharte - Frederic-Simms-Hütte

Wandern **T4** - 1061 Hm Aufstieg - 1333 Hm Abstieg - **07:55** Stunden Gehzeit - 12.39 km Strecke

Leutkircher Hütte 2251m - Kaiserjochhaus 2310m - Kridlonscharte 2371m - Frederic-Simms-Hütte 2004m

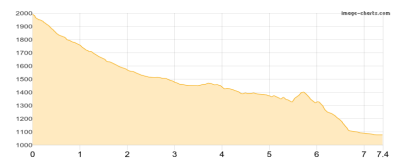


Etappe 4

Frederic-Simms-Hütte - Parkplatz Stockach

Wandern - 160 Hm Aufstieg - 1074 Hm Abstieg - **03:45** Stunden Gehzeit - 7.4 km Strecke

Frederic-Simms-Hütte 2004m - Parkplatz Stockach 1071m





Lechtaler Adlerweg Teilstück 1

Mögliche Unterkünfte

Stuttgarter Hütte 2310 m, DAV, Dusche: ja, Tel: +43 5583 3412, mobil: +43 676 7580250, Schlafplätze: 70

Leutkircher Hütte 2251 m, DAV, Dusche: ja, Tel: +43 664 9857849, Schlafplätze: 50

Kaiserjochhaus 2310 m, DAV, Dusche: ja, Tel: +43 664 1556533, Schlafplätze: 67

Frederic-Simms-Hütte 2004 m, DAV, Dusche: k.A., Tel: +43 664 4840093, mobil: +49 151 58812580, Schlafplätze: 54