



Sommer 2026

Typ:
Etappen: **5**
Länge: **52.51 km**
Zeitraum: .. - ..

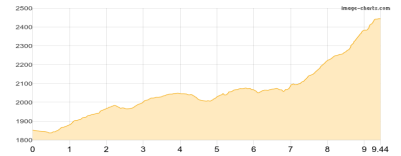
Gehzeit: **27:59 Stunden**
Aufstieg: **3854 Hm**
Abstieg: **3850 Hm**

Etappe 1

Compatsch - Tierser Alpl

Wandern **T2** - 734 Hm Aufstieg - 141 Hm Abstieg - **04:10** Stunden Gehzeit - 9.44 km Strecke

Compatsch 1850m - Tierser Alpl 2440m

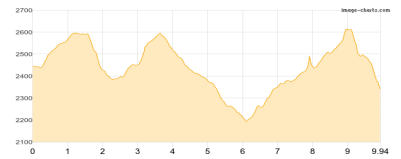


Etappe 2

Tierser Alpl - Kölner Hütte

Wandern **T3** - 925 Hm Aufstieg - 1030 Hm Abstieg - **06:30** Stunden Gehzeit - 9.94 km Strecke

Tierser Alpl 2440m - Kölner Hütte 2337m

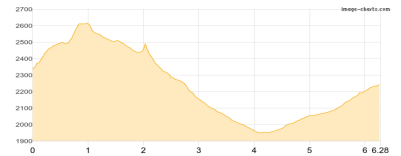


Etappe 3

Kölner Hütte - Rifugio Gardeccia - Vajolet-Hütte

Wandern **T3** - 661 Hm Aufstieg - 756 Hm Abstieg - **04:35** Stunden Gehzeit - 6.28 km Strecke

Kölner Hütte 2337m - Rifugio Gardeccia 1949m - Vajolet-Hütte 2243m

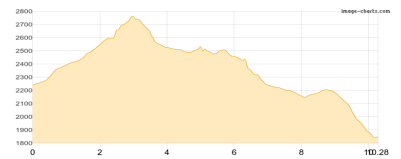


Etappe 4

Vajolet-Hütte - Rifugio Antermoia - Rifugio Micheluzzi

Wandern **T2** - 758 Hm Aufstieg - 1149 Hm Abstieg - **06:10** Stunden Gehzeit - 10.28 km Strecke

Vajolet-Hütte 2243m - Rifugio Antermoia 2497m - Rifugio Micheluzzi 1860m

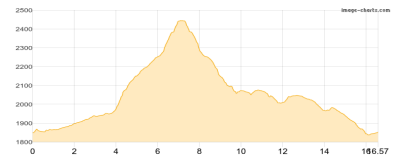


Etappe 5

Rifugio Micheluzzi - Tierser Alpl - Compatsch

Wandern **T2** - 776 Hm Aufstieg - 774 Hm Abstieg - **06:35** Stunden Gehzeit - 16.57 km Strecke

Rifugio Micheluzzi 1860m - Tierser Alpl 2440m - Compatsch 1850m





Sommer 2026

Mögliche Unterkünfte

Tierser Alpl 2440 m, privat, Dusche: k.A., Schlafplätze: -

Kölner Hütte 2337 m, CAI, Dusche: k.A., Tel: +39 0471 612033, mobil: +39 0335 6563512, Schlafplätze: 60

Rifugio Gardeccia 1949 m, AV: k.A., Dusche: k.A., Schlafplätze: -

Vajolet-Hütte 2243 m, SAT, Dusche: k.A., Schlafplätze: -

Rifugio Antermoia 2497 m, AV: k.A., Dusche: k.A., Schlafplätze: -

Rifugio Micheluzzi 1860 m, AV: k.A., Dusche: k.A., Schlafplätze: -