



# Meran Hüttenwanderung

Typ: **Rundtour**  
Etappen: **11**  
Länge: **112.3 km**  
Zeitraum: **.. - ..**

Gehzeit: **62:33 Stunden**  
Aufstieg: **9044 Hm**  
Abstieg: **9053 Hm**

## Etappe 1

### Meran - Leiteraln (I)

Wandern - 1244 Hm Aufstieg - 65 Hm Abstieg - **05:20** Stunden Gehzeit - 8.2 km Strecke

Meran 313m - Leiteraln 1522m



## Etappe 2

### Leiteraln (I) - Nassereithütte

Wandern - 765 Hm Aufstieg - 734 Hm Abstieg - **05:05** Stunden Gehzeit - 8.46 km Strecke

Leiteraln 1522m - Schutzhütte Nasereit 1532m

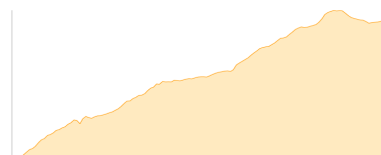


## Etappe 3

### Nassereithütte - Ginglalm - Guido-Lammer-Biwak

Wandern - 1419 Hm Aufstieg - 256 Hm Abstieg - **06:25** Stunden Gehzeit - 9.66 km Strecke

Schutzhütte Nasereit 1532m - Ginglalm 1944m - Guido-Lammer-Biwak 2707m

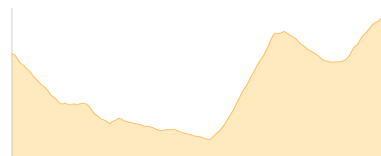


## Etappe 4

### Guido-Lammer-Biwak - Stettiner Hütte

Wandern - 785 Hm Aufstieg - 610 Hm Abstieg - **04:50** Stunden Gehzeit - 7.85 km Strecke

Guido-Lammer-Biwak 2707m - Stettiner Hütte 2875m

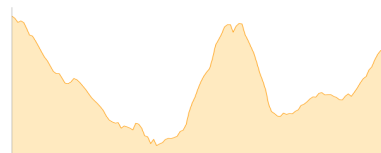


## Etappe 5

### Stettiner Hütte - Rauhjoch-Biwak

Wandern - 1007 Hm Aufstieg - 1171 Hm Abstieg - **07:15** Stunden Gehzeit - 12.69 km Strecke

Stettiner Hütte 2875m - Rauhjoch-Biwak 2708m




## Etappe 6

### Rauhjoch-Biwak - Gasthof Rabenstein

Wandern - 397 Hm Aufstieg - 1680 Hm Abstieg - **06:15** Stunden Gehzeit - 12.81 km Strecke

Rauhjoch-Biwak 2708m - Gasthof Rabenstein 1419m





# Meran Hüttenwanderung

## Etappe 7

### Gasthof Rabenstein - Hochalm-Hütte

Wandern - 1045 Hm Aufstieg - 295 Hm Abstieg - **05:25** Stunden Gehzeit - 9.9 km Strecke

Gasthof Rabenstein 1419m - Hochalm-Hütte 2174m

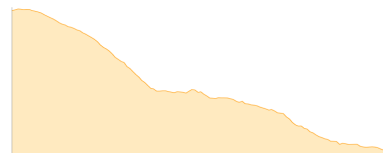


## Etappe 8

### Hochalm-Hütte - St. Leonhard im Passeiertal

Wandern - 192 Hm Aufstieg - 1681 Hm Abstieg - **05:15** Stunden Gehzeit - 9.66 km Strecke

Hochalm-Hütte 2174m - St. Leonhard in Passeier 688m



## Etappe 9

### St. Leonhard im Passeiertal - Mahdalm

Wandern - 1627 Hm Aufstieg - 306 Hm Abstieg - **07:25** Stunden Gehzeit - 11.03 km Strecke

St. Leonhard in Passeier 688m - Mahdalm 2002m



## Etappe 10

### Mahdalm - Steitweideralm

Wandern - 437 Hm Aufstieg - 891 Hm Abstieg - **04:20** Stunden Gehzeit - 8.79 km Strecke

Mahdalm 2002m - Steitweideralm 1560m



## Etappe 11

### Steitweideralm - Meran

Wandern - 126 Hm Aufstieg - 1364 Hm Abstieg - **04:55** Stunden Gehzeit - 13.25 km Strecke

Steitweideralm 1560m - Meran 313m





# Meran Hüttenwanderung

## Mögliche Unterkünfte

Leiteralm 1522 m, privat, Dusche: k.A., Schlafplätze: -

Schutzhütte Nasereit 1532 m, privat, Dusche: k.A., Tel: +39 0473 968222, Schlafplätze: 26

Ginglalm 1944 m, AV: k.A., Dusche: k.A., Schlafplätze: -

Stettiner Hütte 2875 m, Autonome Provinz Bozen-Südtirol, Dusche: k.A., Tel: +39 0473 424244, Schlafplätze: 40

Gasthof Rabenstein 1419 m, AV: k.A., Dusche: k.A., Schlafplätze: -

Hochalm-Hütte 2174 m, AV: k.A., Dusche: k.A., Schlafplätze: -

Mahdalm 2002 m, AV: k.A., Dusche: k.A., Schlafplätze: -

Steitweideralm 1560 m, AV: k.A., Dusche: k.A., Schlafplätze: -