



# Stubaier Höhenweg

Typ: **Hufeisen**  
Etappen: **4**  
Länge: **36.37 km**  
Zeitraum: .. - ..

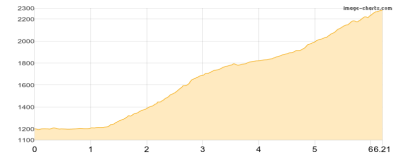
Gehzeit: **22:56 Stunden**  
Aufstieg: **3269 Hm**  
Abstieg: **3479 Hm**

## Etappe 1

### Neustift i- St- Klaus Äuele - Neue Regensburger Hütte

Wandern **T2** - 1141 Hm Aufstieg - 60 Hm Abstieg - **04:45** Stunden Gehzeit - 6.21 km Strecke

Neustift i. St. Klaus Äuele 1200m - Neue Regensburger Hütte 2287m

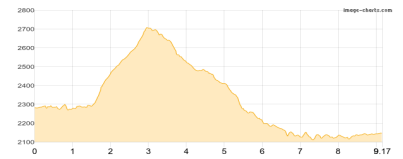


## Etappe 2

### Neue Regensburger Hütte - Schimmennieder - Franz-Senn-Hütte

Wandern **T3** - 773 Hm Aufstieg - 909 Hm Abstieg - **05:45** Stunden Gehzeit - 9.17 km Strecke

Neue Regensburger Hütte 2287m - Schimmennieder 2714m - Franz-Senn-Hütte 2147m



## Etappe 3

### Franz-Senn Hütte - Starkenberger Hütte

Klettersteig - 1332 Hm Aufstieg - 1246 Hm Abstieg - **09:05** Stunden Gehzeit - 15.39 km Strecke

Franz-Senn-Hütte 2147m - Sendersjöchl 2477m - Starkenberger Hütte 2237m

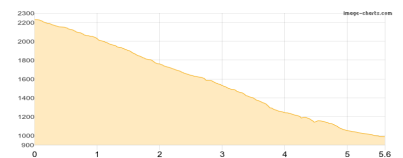


## Etappe 4

### Starkenberger Hütte - Ranalter Straße

Wandern **T3** - 23 Hm Aufstieg - 1264 Hm Abstieg - **03:20** Stunden Gehzeit - 5.6 km Strecke

Starkenberger Hütte 2237m





# Stubai Höhenweg

## Mögliche Unterkünfte

Neue Regensburger Hütte 2287 m, DAV, Dusche: ja, Tel: +43 664 2025070, Schlafplätze: 83

Franz-Senn-Hütte 2147 m, ÖAV, Dusche: ja, Tel: +43 5226 2218, mobil: +43 664 444 2094, Schlafplätze: 180

Starkenburger Hütte 2237 m, DAV, Dusche: k.A., Tel: +43 664 5035420, mobil: +43 664 5035420, Schlafplätze: 57