



# Dolomitenrunde 1

Typ: **Rundtour**  
Etappen: **5**  
Länge: **96.32 km**  
Zeitraum: **.. - ..**

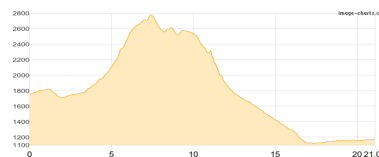
Gehzeit: **50:17 Stunden**  
Aufstieg: **6943 Hm**  
Abstieg: **6940 Hm**

## Etappe 1

**Dolomiten: Kaiserstein - I Burti - Moena**

Wandern **T3** - 1492 Hm Aufstieg - 2061 Hm Abstieg - **11:55** Stunden Gehzeit - 21.09 km Strecke

Moena 1173m

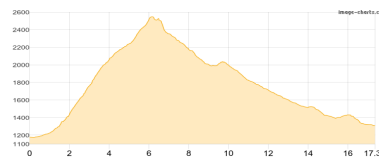


## Etappe 2

**Dolomiten: Moena - Rifugio Vallaccia - Rifugio Taramelli - Pozza di Fassa**

Wandern **T2** - 1528 Hm Aufstieg - 1394 Hm Abstieg - **10:15** Stunden Gehzeit - 17.36 km Strecke

Moena 1173m - Rifugio Vallaccia 2275m - Rifugio Taramelli 2045m - Pozza di Fassa 1311m

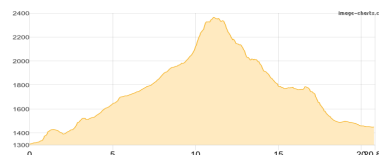


## Etappe 3

**Dolomiten: Pozza di Fassa - Baita alle Cascate - Rifugio Passo di San Nicolo - ... - Canazei**

Wandern **T2** - 1248 Hm Aufstieg - 1107 Hm Abstieg - **09:10** Stunden Gehzeit - 20.82 km Strecke

Pozza di Fassa 1311m - Baita alle Cascate 2011m - Rifugio Passo di San Nicolo 2340m - Rifugio Contrin 2016m

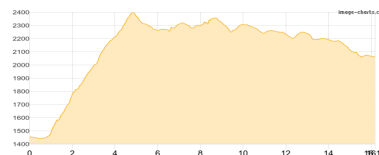


## Etappe 4

**Dolomiten: Canazei - Rifugio Sandro Pertini - Plattkofelhütte - Mahlknechthütte**

Wandern **T2** - 1364 Hm Aufstieg - 760 Hm Abstieg - **08:25** Stunden Gehzeit - 16.18 km Strecke

Rifugio Friedrich August 2298m - Rifugio Sandro Pertini 2300m - Plattkofelhütte 2300m - Mahlknechthütte 2054m

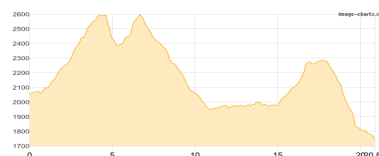


## Etappe 5

**Dolomiten: Mahlknechthütte - Grasleitenpasshütte - Rifugio Gardeccia - Rifugio Paolina**

Wandern **T3** - 1311 Hm Aufstieg - 1618 Hm Abstieg - **10:30** Stunden Gehzeit - 20.87 km Strecke

Mahlknechthütte 2054m - Grasleitenpasshütte 2601m - Rifugio Gardeccia 1949m - Rifugio Paolina 2125m





# Dolomitenrunde 1

## Mögliche Unterkünfte

- Rifugio Vallaccia 2275 m, AV: k.A., Dusche: k.A., Schlafplätze: -
- Rifugio Taramelli 2045 m, AV: k.A., Dusche: k.A., Schlafplätze: -
- Baita alle Cascate 2011 m, AV: k.A., Dusche: k.A., Schlafplätze: -
- Rifugio Passo di San Nicolo 2340 m, AV: k.A., Dusche: k.A., Schlafplätze: -
- Rifugio Contrin 2016 m, AV: k.A., Dusche: k.A., Schlafplätze: -
- Rifugio Friedrich August 2298 m, privat, Dusche: ja, Schlafplätze: -
- Rifugio Sandro Pertini 2300 m, AV: k.A., Dusche: k.A., Schlafplätze: -
- Plattkofelhütte 2300 m, AV: k.A., Dusche: k.A., Schlafplätze: -
- Mahlknechthütte 2054 m, AV: k.A., Dusche: k.A., Schlafplätze: -
- Grasleitenpasshütte 2601 m, AV: k.A., Dusche: k.A., Schlafplätze: -
- Rifugio Gardeccia 1949 m, AV: k.A., Dusche: k.A., Schlafplätze: -
- Rifugio Paolina 2125 m, AV: k.A., Dusche: k.A., Schlafplätze: -