



# Alpstein 2026 gegen Uhrzeigersinn

Typ: **Hufeisen**  
Etappen: **4**  
Länge: **25.97 km**  
Zeitraum: **.. - ..**

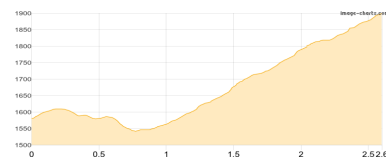
Gehzeit: **16:46 Stunden**  
Aufstieg: **2540 Hm**  
Abstieg: **2364 Hm**

## Etappe 1

### Alpstein 2026 Etappe 1.1: Ebenalp - Schäfler

Wandern **T2** - 396 Hm Aufstieg - 77 Hm Abstieg - **01:50** Stunden Gehzeit - 2.6 km Strecke

Ebenalp 1589m - Schäfler 1912m

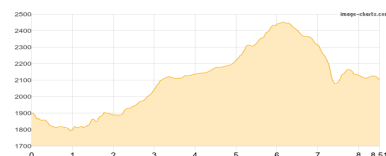


## Etappe 2

### Alpstein 2026 Etappe 2.1: Schäfler - Säntis - Rotsteinpasshütte

Wandern **T3** - 901 Hm Aufstieg - 699 Hm Abstieg - **05:35** Stunden Gehzeit - 8.51 km Strecke

Schäfler 1912m - Säntis 2502m - Rotsteinpasshütte 2124m



## Etappe 3

### Alpstein 2026 Etappe 3.1: Rotsteinpasshütte - Ruchbüel Ostgipfel - Stauberren

Wandern **T3** - 759 Hm Aufstieg - 1117 Hm Abstieg - **06:10** Stunden Gehzeit - 10.32 km Strecke

Rotsteinpasshütte 2124m - Ruchbüel Ostgipfel 2099m - Stauberren 1740m

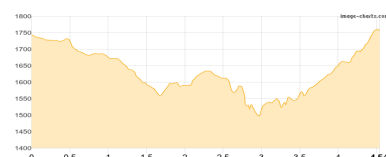


## Etappe 4

### Alpstein 2026 Etappe 4.1: Stauberren - Hoher Kasten

Wandern **T3** - 484 Hm Aufstieg - 471 Hm Abstieg - **03:10** Stunden Gehzeit - 4.54 km Strecke

Stauberren 1740m - Hoher Kasten 1787m





## Alpstein 2026 gegen Uhrzeigersinn

### Mögliche Unterkünfte

Schäfler 1912 m, AV: k.A., Dusche: k.A., Schlafplätze: -

Rotsteinpasshütte 2124 m, privat, Dusche: k.A., Schlafplätze: -

Stauberer 1740 m, AV: k.A., Dusche: k.A., Schlafplätze: -