



Berliner Höhenweg Teilabschnitt

Typ: **Hufeisen**
Etappen: **4**
Länge: **36.89 km**
Zeitraum: .. - ..

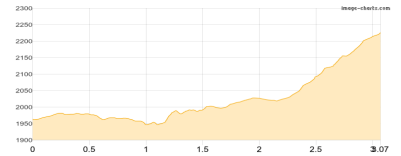
Gehzeit: **19:55 Stunden**
Aufstieg: **2384 Hm**
Abstieg: **3371 Hm**

Etappe 1

Ahornbahn - Edelhütte

Wandern **T1** - 351 Hm Aufstieg - 87 Hm Abstieg - **01:45** Stunden Gehzeit - 3.07 km Strecke

Edelhütte 2238m

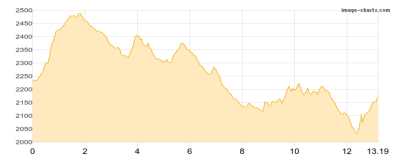


Etappe 2

Edelhütte - Sammerschartl - Samerkar - Kasseler Hütte

Wandern **T4** - 1084 Hm Aufstieg - 1142 Hm Abstieg - **07:55** Stunden Gehzeit - 13.19 km Strecke

Edelhütte 2238m - Sammerschartl 2392m - Kasseler Hütte 2177m



Etappe 3

Kasseler Hütte - Greizer Hütte

Wandern **T5** - 870 Hm Aufstieg - 819 Hm Abstieg - **05:50** Stunden Gehzeit - 9.56 km Strecke

Kasseler Hütte 2177m - Greizer Hütte 2227m

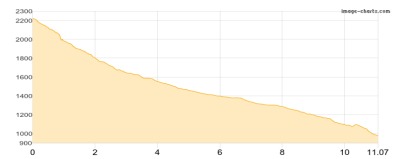


Etappe 4

Greizer Hütte - Ginzling

Wandern **T3** - 79 Hm Aufstieg - 1323 Hm Abstieg - **04:30** Stunden Gehzeit - 11.07 km Strecke

Greizer Hütte 2227m - Ginzling 985m





Berliner Höhenweg Teilabschnitt

Mögliche Unterkünfte

Edelhütte 2238 m, DAV, Dusche: ja, Tel: +43 5285 62168, mobil: +43 664 9154851, Schlafplätze: 80

Kasseler Hütte 2177 m, DAV, Dusche: ja, Tel: +43 664 4016033, Schlafplätze: 108

Greizer Hütte 2227 m, DAV, Dusche: k.A., mobil: +43 664 1405003, Schlafplätze: 88