



2025: Kaisergebirge

Typ: **Stützpunkt**
Etappen: **5**
Länge: **43.02 km**
Zeitraum: **03.10.2025 - 07.10.2025**

Gehzeit: **27:29 Stunden**
Aufstieg: **3980 Hm**
Abstieg: **4202 Hm**

Etappe 1 03.10.2025 Freitag

Kufstein - Scheffauer

Klettern - 1506 Hm Aufstieg - 181 Hm Abstieg - **06:30** Stunden Gehzeit - 8.39 km Strecke

Scheffauer 2111m

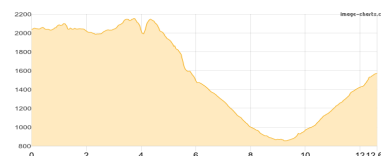


Etappe 2 04.10.2025 Samstag

Scheffauer - Stripsenjochhaus

Wandern **T5** - 1278 Hm Aufstieg - 1744 Hm Abstieg - **09:25** Stunden Gehzeit - 12.62 km Strecke

Scheffauer 2111m - Hackenköpfe 2125m - Östlicher Hackenkopf 2030m - Wiesberg 1998m - Kopfkraxen 2180m - Sonneck 2260m - Oberes Gamskarköpfl 2040m - Unteres Gamskarköpfl 1975m - Stripsenjochhaus 1577m

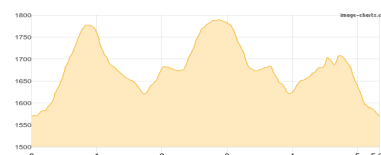


Etappe 3 05.10.2025 Sonntag

Stripsenjochhaus - Feldberg - T-

Wandern **T3** - 513 Hm Aufstieg - 512 Hm Abstieg - **03:25** Stunden Gehzeit - 5.34 km Strecke

Stripsenjochhaus 1577m - Stripsenkopf 1807m - Feldberg [T] 1813m - Stripsenjochhaus 1577m

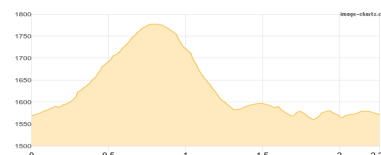


Etappe 4 06.10.2025 Montag

Stripsenjochhaus - Stripsenkopf (Panoramasteig)

Wandern **T3** - 275 Hm Aufstieg - 274 Hm Abstieg - **01:45** Stunden Gehzeit - 2.26 km Strecke

Stripsenjochhaus 1577m - Stripsenkopf 1807m - Stripsenjochhaus 1577m



Etappe 5 07.10.2025 Dienstag

Stripsenjochhaus - Kufstein

Wandern **T2** - 408 Hm Aufstieg - 1491 Hm Abstieg - **06:20** Stunden Gehzeit - 14.41 km Strecke

Stripsenjochhaus 1577m - Kufstein 477m





2025: Kaisergebirge

Mögliche Unterkünfte

Stripsenjochhaus 1577 m, ÖAV, Dusche: ja, Tel: +43 5372 62579, mobil: +43 664 3559094, Schlafplätze: 160