



zu Deutschlands südlichstem Punkt

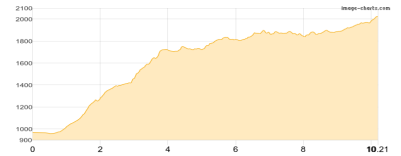
Typ:		Gehzeit: 18:32 Stunden
Etappen: 3		Aufstieg: 2779 Hm
Länge: 29.61 km		Abstieg: 2521 Hm
Zeitraum: .. - ..		

Etappe 1

Alpe Eschbach - Mindelheimer Hütte

Wandern **T2** - 1486 Hm Aufstieg - 430 Hm Abstieg - **07:15** Stunden Gehzeit - 10.21 km Strecke

Alpe Eschbach 967m - Mindelheimer Hütte 2013m

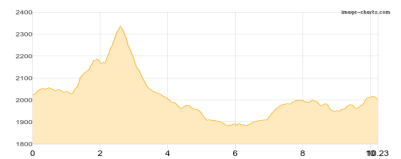


Etappe 2

Mindelheimer Hütte - Geißhorn - Haldenwanger Kopf - Widdersteinhütte

Wandern **T3** - 678 Hm Aufstieg - 697 Hm Abstieg - **05:10** Stunden Gehzeit - 10.23 km Strecke

Mindelheimer Hütte 2013m - Geißhorn 2366m - Haldenwanger Kopf 2002m - Widdersteinhütte 2015m

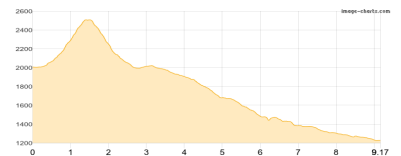


Etappe 3

Großer Widderstein - Hochalppass - Bärgunthütte - Bushaltestelle Walserbus-Baad

Wandern **T4** - 615 Hm Aufstieg - 1394 Hm Abstieg - **06:10** Stunden Gehzeit - 9.17 km Strecke

Großer Widderstein 2533m - Hochalppass 1938m - Bärgunthütte 1408m - Bushaltestelle Walserbus - Baad 1223m





zu Deutschlands südlichstem Punkt

Mögliche Unterkünfte

Mindelheimer Hütte 2013 m, DAV, Dusche: nein, Tel: +49 8322 700153, Schlafplätze: 120

Widdersteinhütte 2015 m, privat, Dusche: k.A., Tel: +43 664 3912524, Schlafplätze: 25

Bärgunthütte 1408 m, privat, Dusche: k.A., Schlafplätze: -