



Alpenüberquerung | Berchtesgarden - Lienz

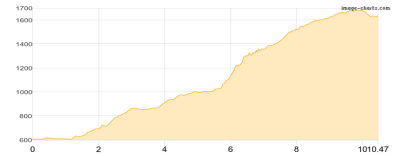
Typ:	Strecke	Gehzeit:	64:50 Stunden
Etappen:	9	Aufstieg:	8545 Hm
Länge:	134.04 km	Abstieg:	8467 Hm
Zeitraum:	.. - ..		

Etappe 1

AlpCross

Wandern **T2** - 1341 Hm Aufstieg - 312 Hm Abstieg - **06:40** Stunden Gehzeit - 10.47 km Strecke

St. Bartholomä 606m - Schrainbachalm 876m - Saugasse 1066m - Funtenseesattel 1670m - Kärlingerhaus 1638m

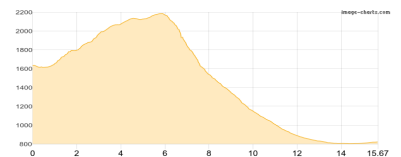


Etappe 2

AlpCross

Wandern **T4** - 636 Hm Aufstieg - 1446 Hm Abstieg - **07:10** Stunden Gehzeit - 15.67 km Strecke

Kärlingerhaus 1638m - Maria Alm 802m

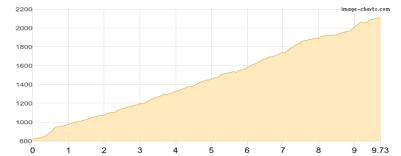


Etappe 3

AlpCross

Wandern **T2** - 1314 Hm Aufstieg - 29 Hm Abstieg - **05:45** Stunden Gehzeit - 9.73 km Strecke

Griesbachalm 1527m - Statzerhaus 2117m



Etappe 4

AlpCross

Wandern **T2** - 199 Hm Aufstieg - 1546 Hm Abstieg - **05:35** Stunden Gehzeit - 13.32 km Strecke

Statzerhaus 2117m - Bruck 751m



Etappe 5

AlpCross

Wandern - 1005 Hm Aufstieg - 236 Hm Abstieg - **07:30** Stunden Gehzeit - 22.23 km Strecke

Bruck 751m - Fusch an der Großglocknerstraße 818m - Trauneralm 1522m

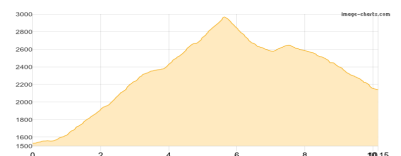


Etappe 6

AlpCross

Wandern **T4** - 1516 Hm Aufstieg - 907 Hm Abstieg - **08:10** Stunden Gehzeit - 10.15 km Strecke

Trauneralm 1522m - Untere Pfandscharte 2663m - Spielmann 3027m - Untere Pfandscharte 2663m - Glocknerhaus 2132m





Alpenüberquerung | Berchtesgarden - Lienz

Etappe 7

AlpCross

Wandern **T3** - 1100 Hm Aufstieg - 899 Hm Abstieg - **07:40** Stunden Gehzeit - 15.76 km Strecke

Glocknerhaus 2132m - Margaritzenstausee 1988m - Elberfelder Hütte 2346m

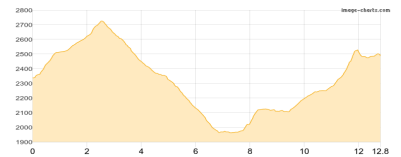


Etappe 8

AlpCross

Wandern **T2** - 1069 Hm Aufstieg - 920 Hm Abstieg - **07:10** Stunden Gehzeit - 12.8 km Strecke

Elberfelder Hütte 2346m - Gößnitzscharte 2732m - Lienzer Hütte 1977m - Untere Seescharte 2529m - Wangenitzseehütte 2508m

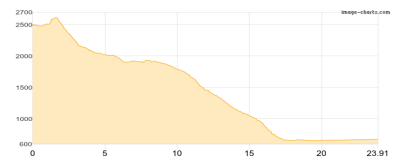


Etappe 9

AlpCross

Wandern **T2** - 365 Hm Aufstieg - 2172 Hm Abstieg - **09:05** Stunden Gehzeit - 23.91 km Strecke

Wangenitzseehütte 2508m - Obere Seescharte 2603m - Winklerner Hütte 1905m - Iselsberg-Stronach 1117m - Lienz 675m





Alpenüberquerung | Berchtesgarden - Lienz

Mögliche Unterkünfte

Kärlingerhaus 1638 m, DAV, Dusche: ja, Tel: +49 (0)8652-6019901, Schlafplätze: 203

Statzerhaus 2117 m, AV: k.A., Dusche: k.A., Schlafplätze: -

Bruck 751 m, AV: k.A., Dusche: k.A., Schlafplätze: -

Trauneralm 1522 m, AV: k.A., Dusche: k.A., Schlafplätze: -

Glocknerhaus 2132 m, ÖAV, Dusche: ja, Tel: +43 4824 24666, mobil: +43 676 9448284, Schlafplätze: 88

Elberfelder Hütte 2346 m, DAV, Dusche: k.A., Tel: +43 4824 2545, mobil: +43 664 2444338, Schlafplätze: 52

Lienzer Hütte 1977 m, ÖAV, Dusche: k.A., Tel: +43 4852 69966, Schlafplätze: 83

Wangenitzseehütte 2508 m, ÖAV, Dusche: ja, Tel: +43 4826 229, Schlafplätze: 66

Winklerner Hütte 1905 m, ÖAV, Dusche: k.A., Tel: +43 664 53 13 113, Schlafplätze: 30