



Mölltalrunde

Typ: **Rundtour**
Etappen: **5**
Länge: **43.95 km**
Zeitraum: **.. - ..**

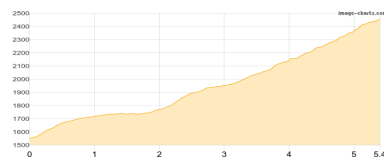
Gehzeit: **24:07 Stunden**
Aufstieg: **3407 Hm**
Abstieg: **3412 Hm**

Etappe 1

Lenzanger - Durchgangalm - Niedersachsenhaus

Wandern **T3** - 915 Hm Aufstieg - 11 Hm Abstieg - **03:50** Stunden Gehzeit - 5.4 km Strecke

Lenzanger 1550m - Durchgangalm 1742m - Niedersachsenhaus 2471m

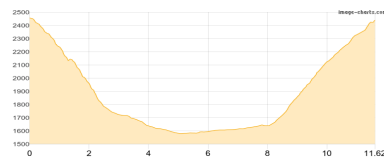


Etappe 2

Niedersachsenhaus - Veitbaueralm - Hagener Hütte

Wandern **T4** - 894 Hm Aufstieg - 909 Hm Abstieg - **06:25** Stunden Gehzeit - 11.62 km Strecke

Niedersachsenhaus 2471m - Veitbaueralm 1645m - Hagener Hütte 2446m

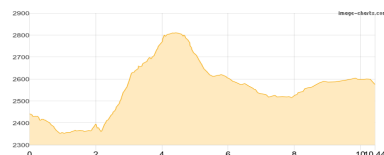


Etappe 3

Hagener Hütte - Dr.-Rudolf-Weißgerber-Biwak - Feldseekopf - Duisburger Hütte

Wandern **T4** - 663 Hm Aufstieg - 529 Hm Abstieg - **04:40** Stunden Gehzeit - 10.44 km Strecke

Hagener Hütte 2446m - Dr.-Rudolf-Weißgerber-Biwak 2712m - Feldseekopf 2864m - Duisburger Hütte 2572m



Etappe 4

Duisburger Hütte - Baumbachspitze - Schareck -K-S- - Fraganter Scharte - Rojacher Hütte

Wandern **T5** - 892 Hm Aufstieg - 760 Hm Abstieg - **05:40** Stunden Gehzeit - 9.08 km Strecke

Duisburger Hütte 2572m - Baumbachspitze 3105m - Schareck [K/S] 3123m - Fraganter Scharte 2754m - Rojacher Hütte 2718m

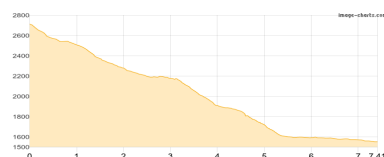


Etappe 5

Rojacher Hütte - Lenzanger

Wandern **T5** - 43 Hm Aufstieg - 1203 Hm Abstieg - **03:35** Stunden Gehzeit - 7.41 km Strecke

Rojacher Hütte 2718m - Lenzanger 1550m





Mölltalrunde

Mögliche Unterkünfte

Durchgangalm 1742 m, AV: k.A., Dusche: k.A., Schlafplätze: -

Niedersachsenhaus 2471 m, DAV, Dusche: k.A., Tel: +43 664 88 192 505, mobil: +43 676 5183292, Schlafplätze: 58

Veitbaueralm 1645 m, AV: k.A., Dusche: k.A., Schlafplätze: -

Hagener Hütte 2446 m, DAV, Dusche: k.A., Tel: +43 664 4036697, mobil: +43 664 4036697, Schlafplätze: 42

Duisburger Hütte 2572 m, DAV, Dusche: k.A., Tel: +43 664 4453353, Schlafplätze: 35

Rojacher Hütte 2718 m, ÖAV, Dusche: k.A., Tel: +43 650 5579259, mobil: +43 676 9588581, Schlafplätze: 9