



Lechtal1

Typ: **Hufeisen**
Etappen: **5**
Länge: **49.8 km**
Zeitraum: .. - ..

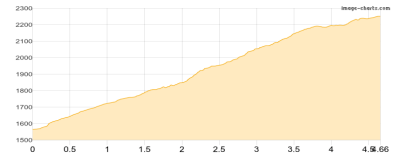
Gehzeit: **27:09 Stunden**
Aufstieg: **3734 Hm**
Abstieg: **3847 Hm**

Etappe 1

Unteres Älpele - Göppinger Hütte

Wandern **T3** - 714 Hm Aufstieg - 28 Hm Abstieg - **03:05** Stunden Gehzeit - 4.66 km Strecke

Unteres Älpele 1562m - Göppinger Hütte 2245m

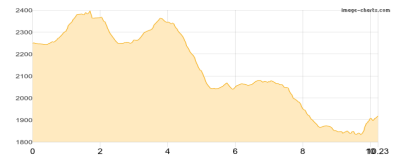


Etappe 2

Göppinger Hütte - Südlicher Johanneskopf - Freiburger Hütte

Wandern **T3** - 556 Hm Aufstieg - 887 Hm Abstieg - **05:05** Stunden Gehzeit - 10.23 km Strecke

Göppinger Hütte 2245m - Südlicher Johanneskopf 2381m - Freiburger Hütte 1931m



Etappe 3

Freiburger Hütte - Gehrengrat - Ravensburger Hütte

Wandern **T3** - 839 Hm Aufstieg - 806 Hm Abstieg - **06:00** Stunden Gehzeit - 11.26 km Strecke

Freiburger Hütte 1931m - Gehrengrat 2436m - Ravensburger Hütte 1948m

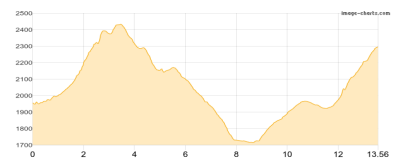


Etappe 4

Ravensburger Hütte - Zürs - Stuttgarter Hütte

Wandern **T2** - 1234 Hm Aufstieg - 892 Hm Abstieg - **07:45** Stunden Gehzeit - 13.56 km Strecke

Ravensburger Hütte 1948m - Zürs 1667m - Stuttgarter Hütte 2310m



Etappe 5

Stuttgarter Hütte - Rüfikopf - Rüfibergbahn

Wandern **T2** - 391 Hm Aufstieg - 1234 Hm Abstieg - **05:15** Stunden Gehzeit - 10.09 km Strecke

Stuttgarter Hütte 2310m - Rüfikopf 2362m - Rüfibergbahn 1442m





Lechtal1

Mögliche Unterkünfte

Göppinger Hütte 2245 m, DAV, Dusche: nein, Tel: +43 5583 3540, mobil: +43 664 3146854, Schlafplätze: 65

Freiburger Hütte 1931 m, DAV, Dusche: ja, mobil: +43 664 1745042, Schlafplätze: 140

Ravensburger Hütte 1948 m, DAV, Dusche: ja, Tel: +43 664 5005526, Schlafplätze: 81

Stuttgarter Hütte 2310 m, DAV, Dusche: ja, Tel: +43 5583 3412, mobil: +43 676 7580250, Schlafplätze: 70