



# Kungsleden Kvikkjok - Abisko

Typ:	<b>Strecke</b>	Gehzeit:	<b>84:31 Stunden</b>
Etappen:	<b>24</b>	Aufstieg:	<b>5073 Hm</b>
Länge:	<b>283.68 km</b>	Abstieg:	<b>4428 Hm</b>
Zeitraum:	<b>.. - ..</b>		

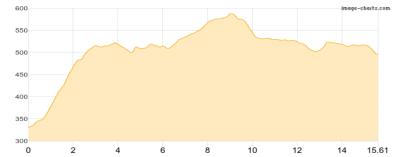
Etappe 1: Ruhetag

## Etappe 2

### Kvikkjokk Fjällstation - STF Parte

Wandern - 331 Hm Aufstieg - 164 Hm Abstieg - **04:35** Stunden Gehzeit - 15.61 km Strecke

Kvikkjokk Fjällstation 320m - STF Parte 493m



## Etappe 3

### STF Parte - Aktse Fjällstuga

Wandern **T1** - 511 Hm Aufstieg - 464 Hm Abstieg - **07:10** Stunden Gehzeit - 23.51 km Strecke

STF Parte 493m



## Etappe 4

### Aktse Fjällstuga - Skierffe

Wandern **T1** - 681 Hm Aufstieg - 89 Hm Abstieg - **03:40** Stunden Gehzeit - 8.27 km Strecke

Skierffe 1179m



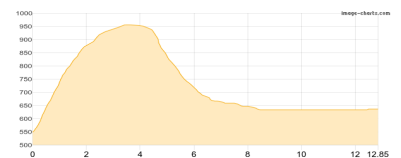
Etappe 5: Ruhetag

## Etappe 6

### Aktse Fjällstuga - Sitojaure Fjällstuga

Wandern **T1** - 410 Hm Aufstieg - 322 Hm Abstieg - **04:30** Stunden Gehzeit - 12.85 km Strecke

Sitojaure Fjällstuga 640m





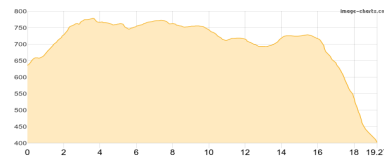
# Kungsleden Kvikkjok - Abisko

## Etappe 7

### Sitojaure Fjällstuga - Saltoluokta Fjällstation

Wandern **T1** - 227 Hm Aufstieg - 461 Hm Abstieg - **05:40** Stunden Gehzeit - 19.27 km Strecke

Sitojaure Fjällstuga 640m



Etappe 8: Ruhetag

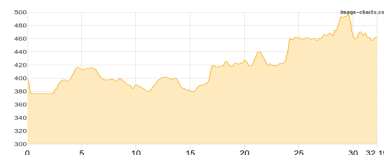
Etappe 9: Ruhetag

## Etappe 10

### Saltoluokta Fjällstation - STF Vakkotavare Fjällstuga

Wandern - 290 Hm Aufstieg - 226 Hm Abstieg - **08:45** Stunden Gehzeit - 32.19 km Strecke

STF Vakkotavare Fjällstuga 470m

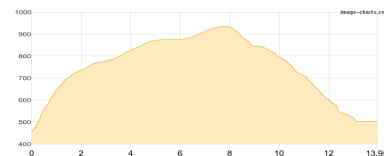


## Etappe 11

### STF Vakkotavare Fjällstuga - STF Teusajaure Fjällstuga

Wandern **T1** - 480 Hm Aufstieg - 439 Hm Abstieg - **04:45** Stunden Gehzeit - 13.95 km Strecke

STF Vakkotavare Fjällstuga 470m - STF Teusajaure Fjällstuga 499m

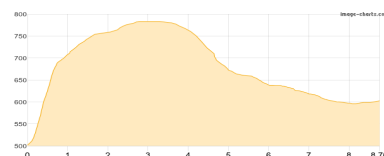


## Etappe 12

### STF Teusajaure Fjällstuga - STF Kaitumjaure Fjällstuga

Wandern **T1** - 288 Hm Aufstieg - 187 Hm Abstieg - **02:55** Stunden Gehzeit - 8.76 km Strecke

STF Teusajaure Fjällstuga 499m - STF Kaitumjaure Fjällstuga 603m

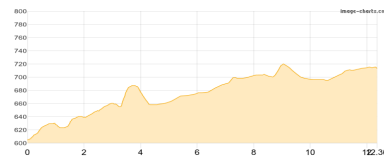


## Etappe 13

### STF Kaitumjaure Fjällstuga - STF Singi Fjällstuga

Wandern **T1** - 186 Hm Aufstieg - 77 Hm Abstieg - **03:30** Stunden Gehzeit - 12.36 km Strecke

STF Kaitumjaure Fjällstuga 603m - STF Singi Fjällstuga 713m



Etappe 14: Ruhetag

## Etappe 15

### STF Singi Fjällstuga - STF Kebnekaise Fjällstation

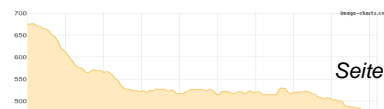
Wandern **T1** - 222 Hm Aufstieg - 258 Hm Abstieg - **04:10** Stunden Gehzeit - 14.28 km Strecke

STF Singi Fjällstuga 713m - STF Kebnekaise Fjällstation 674m



## Etappe 16

### STF Kebnekaise Fjällstation - Nikkaluokta Sarri



Wandern **T1** - 96 Hm Aufstieg - 300 Hm Abstieg - **05:05** Stunden Gehzeit - 18.39 km Strecke

STF Kebnekaise Fjällstation 674m - Nikkaluokta Sarri 471m

## Kungsleden Kvikkjok - Abisko

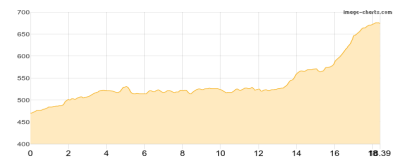


### Etappe 17

**Nikkaluokta Sarri - STF Kebnekaise Fjällstation**

Wandern **T1** - 299 Hm Aufstieg - 94 Hm Abstieg - **05:10** Stunden Gehzeit - 18.39 km Strecke

Nikkaluokta Sarri 471m - STF Kebnekaise Fjällstation 674m

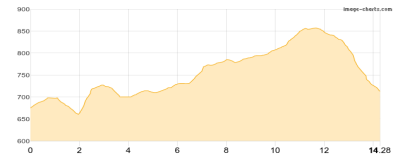


### Etappe 18

**STF Kebnekaise Fjällstation - STF Singi Fjällstuga**

Wandern **T1** - 263 Hm Aufstieg - 225 Hm Abstieg - **04:15** Stunden Gehzeit - 14.28 km Strecke

STF Kebnekaise Fjällstation 674m - STF Singi Fjällstuga 713m



Etappe 19: Ruhetag

### Etappe 20

**STF Singi Fjällstuga - STF Sälka Fjällstuga**

Wandern - 186 Hm Aufstieg - 79 Hm Abstieg - **03:20** Stunden Gehzeit - 11.74 km Strecke

STF Singi Fjällstuga 713m - STF Sälka Fjällstuga 866m





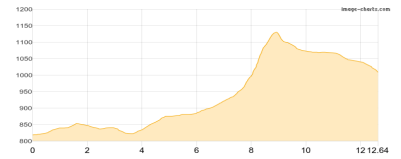
# Kungsleden Kvikkjok - Abisko

## Etappe 21

### STF Sälka Fjällstuga - STF Tjäktja Fjällstuga

Wandern - 348 Hm Aufstieg - 158 Hm Abstieg - **03:55** Stunden Gehzeit - 12.64 km Strecke

STF Sälka Fjällstuga 866m - STF Tjäktja Fjällstuga 1004m

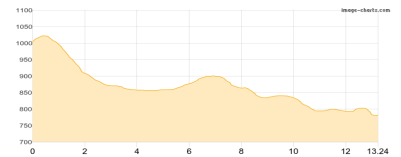


## Etappe 22

### STF Tjäktja Fjällstuga - STF Alesjaure Fjällstuga

Wandern - 85 Hm Aufstieg - 308 Hm Abstieg - **03:45** Stunden Gehzeit - 13.24 km Strecke

STF Tjäktja Fjällstuga 1004m - STF Alesjaure Fjällstuga 779m

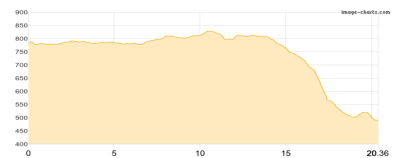


## Etappe 23

### STF Alesjaure Fjällstuga - STF Abiskojaure Fjällstuga

Wandern **T1** - 139 Hm Aufstieg - 430 Hm Abstieg - **05:45** Stunden Gehzeit - 20.36 km Strecke

STF Alesjaure Fjällstuga 779m - STF Abiskojaure Fjällstuga 489m

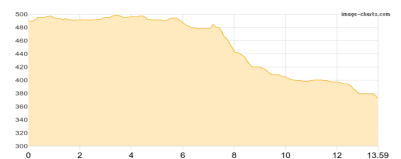


## Etappe 24

### STF Abiskojaure Fjällstuga - Abiskojåkka Fjällstuga

Wandern **T1** - 31 Hm Aufstieg - 147 Hm Abstieg - **03:35** Stunden Gehzeit - 13.59 km Strecke

STF Abiskojaure Fjällstuga 489m





## Kungsleden Kvikkjok - Abisko

### Mögliche Unterkünfte

Kvikkjokk Fjällstation 320 m, AV: k.A., Dusche: k.A., Schlafplätze: -

STF Parte 493 m, AV: k.A., Dusche: k.A., Schlafplätze: -

Sitojaure Fjällstuga 640 m, AV: k.A., Dusche: k.A., Schlafplätze: -

STF Vakkotavare Fjällstuga 470 m, AV: k.A., Dusche: k.A., Schlafplätze: -

STF Teusajaure Fjällstuga 499 m, AV: k.A., Dusche: k.A., Schlafplätze: -

STF Kaitumjaure Fjällstuga 603 m, AV: k.A., Dusche: k.A., Schlafplätze: -

STF Singi Fjällstuga 713 m, AV: k.A., Dusche: k.A., Schlafplätze: -

STF Kebnekaise Fjällstation 674 m, AV: k.A., Dusche: k.A., Schlafplätze: -

Nikkaluokta Sarri 471 m, AV: k.A., Dusche: k.A., Schlafplätze: -

STF Sälka Fjällstuga 866 m, AV: k.A., Dusche: k.A., Schlafplätze: -

STF Tjäktja Fjällstuga 1004 m, AV: k.A., Dusche: k.A., Schlafplätze: -

STF Alesjaure Fjällstuga 779 m, AV: k.A., Dusche: k.A., Schlafplätze: -

STF Abiskojaure Fjällstuga 489 m, AV: k.A., Dusche: k.A., Schlafplätze: -