



# Niderthai-Meran 26

Typ: **Strecke**  
Etappen: **11**  
Länge: **167.33 km**  
Zeitraum: **.. - ..**

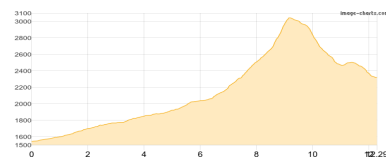
Gehzeit: **103:55 Stunden**  
Aufstieg: **15270 Hm**  
Abstieg: **15193 Hm**

## Etappe 1

### Tag 1 Meran 26

Wandern **T3** - 1546 Hm Aufstieg - 771 Hm Abstieg - **08:20** Stunden Gehzeit - 12.29 km Strecke

Niederthai 1540m - Schweinfurter Hütte 2028m - Pforzheimer Hütte 2308m

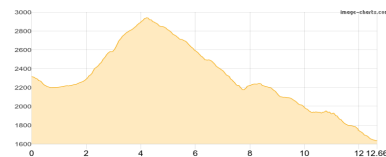


## Etappe 2

### Tag 2 Meran 26

Wandern **T3** - 903 Hm Aufstieg - 1582 Hm Abstieg - **07:50** Stunden Gehzeit - 12.66 km Strecke

Pforzheimer Hütte 2308m - Zischgeles 3004m - Köllenzeiger 2226m - Alpengasthof Lüsens 1640m



## Etappe 3

### Tag 3 Meran 26

Klettersteig - 2058 Hm Aufstieg - 1873 Hm Abstieg - **13:00** Stunden Gehzeit - 17.58 km Strecke

Alpengasthof Lüsens 1640m - Franz-Senn-Hütte 2147m - Falbesoner Ochsenalm 1822m

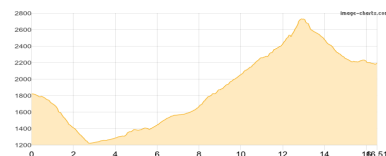


## Etappe 4

### Tag 4 Meran

Wandern **T4** - 1692 Hm Aufstieg - 1318 Hm Abstieg - **10:30** Stunden Gehzeit - 16.51 km Strecke

Falbesoner Ochsenalm 1822m - Bsuchalm 1580m - Nürnberger Hütte 2278m - Sulzenauhütte 2191m



## Etappe 5

### Tag 5 Meran 26

Wandern **T4** - 1439 Hm Aufstieg - 744 Hm Abstieg - **07:55** Stunden Gehzeit - 12.02 km Strecke

Sulzenauhütte 2191m - Peiljoch 2672m - Dresdner Hütte 2308m - Hildesheimer Hütte 2899m

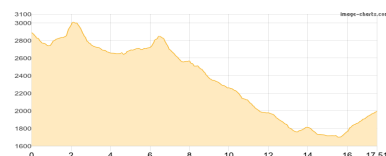


## Etappe 6

### Tag 6 Meran 26

Wandern **T4** - 971 Hm Aufstieg - 1865 Hm Abstieg - **09:25** Stunden Gehzeit - 17.51 km Strecke

Hildesheimer Hütte 2899m - Siegerlandhütte 2710m - Timmelsalm 2000m - Gasthof Schönau 1723m - Obere Gostalm 1994m





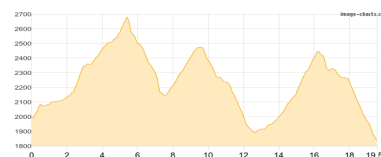
# Niderthai-Meran 26

## Etappe 7

### Tag 7 Meran (machbar ?????)

Wandern **T4** - 1707 Hm Aufstieg - 1861 Hm Abstieg - **12:00** Stunden Gehzeit - 19.56 km Strecke

Obere Gostalm 1994m - Schneeberghütte 2355m - Schneebergscharte 2650m - Kuchlalm 1835m



## Etappe 8

### Tag 8 Meran 26 (machbar ??????????)

Wandern **T4** - 1571 Hm Aufstieg - 1543 Hm Abstieg - **11:00** Stunden Gehzeit - 19.28 km Strecke

Kuchlalm 1835m - Schlattacher Joch 2264m - Glaitner Joch 2249m - Saxner 2358m - Fleckner 2331m - Fasnachter 2256m - Flecknerhütte 2066m - Parkplatz Römerkehre 2005m - Bärengrüblalm 1874m

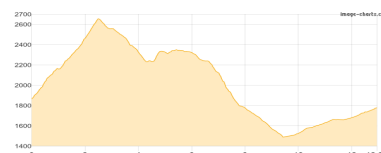


## Etappe 9

### Tag 9 Meran 26

Wandern **T3** - 1279 Hm Aufstieg - 1366 Hm Abstieg - **08:45** Stunden Gehzeit - 12.95 km Strecke

Bärengrüblalm 1874m - Untere Bergscharte 2666m - Oberes Grubenjoch 2334m - Ebenbergalm 1780m

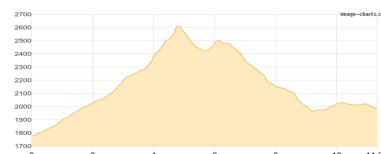


## Etappe 10

### Tag 10 Meran 26

Wandern **T2** - 1046 Hm Aufstieg - 847 Hm Abstieg - **06:40** Stunden Gehzeit - 11.32 km Strecke

Ebenbergalm 1780m - Pfandlspitz 2539m - Grünangerjoch 2428m - Hinteregg Alm 1974m - Hirzer Hütte 1981m



## Etappe 11

### Tag 11 Meran 26

Wandern **T4** - 1058 Hm Aufstieg - 1423 Hm Abstieg - **08:30** Stunden Gehzeit - 15.65 km Strecke

Hirzer Hütte 1981m - Steitweideralm 1560m - Kuhleiten 2361m - Rotwandhütte 1817m - Falzeben 1615m





## Niderthai-Meran 26

### Mögliche Unterkünfte

Schweinfurter Hütte 2028 m, DAV, Dusche: ja, Tel: +43 5255 50029, mobil: +43 664 9257659, Schlafplätze: 52

Pforzheimer Hütte 2308 m, DAV, Dusche: ja, Tel: +43 5236 521, mobil: +43 664 2501301, Schlafplätze: 68

Alpengasthof Lüsens 1640 m, AV: k.A., Dusche: k.A., Schlafplätze: -

Franz-Senn-Hütte 2147 m, ÖAV, Dusche: ja, Tel: +43 5226 2218, mobil: +43 664 444 2094, Schlafplätze: 180

Falbesoner Ochsenalm 1822 m, AV: k.A., Dusche: k.A., Schlafplätze: -

Bsuchalm 1580 m, AV: k.A., Dusche: k.A., Schlafplätze: -

Nürnberger Hütte 2278 m, DAV, Dusche: ja, Tel: +43 5226 2492, mobil: +43 664 1657461, Schlafplätze: 166

Sulzenauhütte 2191 m, DAV, Dusche: k.A., Tel: +43 5226 2432, mobil: +43 664 2716898, Schlafplätze: 140

Dresdner Hütte 2308 m, DAV, Dusche: ja, Tel: +43 5226 8112, Schlafplätze: 165

Hildesheimer Hütte 2899 m, DAV, Dusche: k.A., Tel: +43 5254 2300, Schlafplätze: 80

Siegerlandhütte 2710 m, DAV, Dusche: k.A., Tel: +43 664 8667935, mobil: +43 664 2414040, Schlafplätze: 49

Timmelsalm 2000 m, AV: k.A., Dusche: k.A., Schlafplätze: -

Gasthof Schöna 1723 m, AV: k.A., Dusche: k.A., Schlafplätze: -

Obere Gostalm 1994 m, AV: k.A., Dusche: k.A., Schlafplätze: -

Schneeberghütte 2355 m, privat, Dusche: k.A., Tel: +39 0473 647045, mobil: +39 348 6905656, Schlafplätze: 100

Flecknerhütte 2066 m, AV: k.A., Dusche: k.A., Schlafplätze: -

Bärengrüblalm 1874 m, AV: k.A., Dusche: k.A., Schlafplätze: -

Hinteregg Alm 1974 m, AV: k.A., Dusche: k.A., Schlafplätze: -

Hirzer Hütte 1981 m, AV: k.A., Dusche: k.A., Schlafplätze: -

Steitweideralm 1560 m, AV: k.A., Dusche: k.A., Schlafplätze: -

Kuhleiten 2361 m, AV: k.A., Dusche: k.A., Schlafplätze: -