



Meran.2 26

Typ: **Strecke**
Etappen: **12**
Länge: **164.72 km**
Zeitraum: **.. - ..**

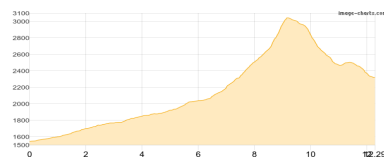
Gehzeit: **105:13 Stunden**
Aufstieg: **15209 Hm**
Abstieg: **16223 Hm**

Etappe 1

Tag 1 Meran 26

Wandern **T3** - 1546 Hm Aufstieg - 771 Hm Abstieg - **08:20** Stunden Gehzeit - 12.29 km Strecke

Niederthai 1540m - Schweinfurter Hütte 2028m - Pforzheimer Hütte 2308m



Etappe 2

Tag 2 Meran 26

Wandern **T3** - 903 Hm Aufstieg - 1582 Hm Abstieg - **07:50** Stunden Gehzeit - 12.66 km Strecke

Pforzheimer Hütte 2308m - Zischgeles 3004m - Köllenzeiger 2226m - Alpengasthof Lüsens 1640m



Etappe 3

Tag 3 Meran 26

Klettersteig - 2058 Hm Aufstieg - 1873 Hm Abstieg - **13:00** Stunden Gehzeit - 17.58 km Strecke

Alpengasthof Lüsens 1640m - Franz-Senn-Hütte 2147m - Falbesoner Ochsenalm 1822m



Etappe 4

Tag 4.2 Meran 26

Wandern **T2** - 1221 Hm Aufstieg - 1188 Hm Abstieg - **07:35** Stunden Gehzeit - 8.71 km Strecke

Falbesoner Ochsenalm 1822m - Bacherwandalm 1620m - Mischbachalm 1845m



Etappe 5

Tag 5.2 Meran 26

Wandern **T2** - 1349 Hm Aufstieg - 1436 Hm Abstieg - **09:05** Stunden Gehzeit - 12.86 km Strecke

Mischbachalm 1845m - Klamperbergalm 1765m - Karalm 1737m

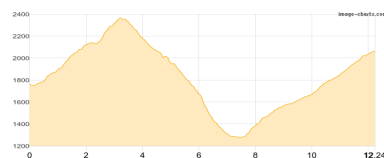


Etappe 6

Tag 6.2 Meran 26

Wandern **T2** - 1476 Hm Aufstieg - 1170 Hm Abstieg - **08:50** Stunden Gehzeit - 12.24 km Strecke

Karalm 1737m - Feuerstein 1281m - Tribulaunhütte (A) 2064m





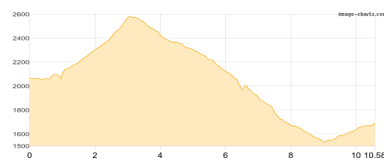
Meran.2 26

Etappe 7

Tag 7.2 Meran 26

Wandern **T3** - 830 Hm Aufstieg - 1204 Hm Abstieg - **06:35** Stunden Gehzeit - 10.58 km Strecke

Tribulaunhütte (A) 2064m - Tribulaunhütte (I) 2369m - Furtalm 1682m

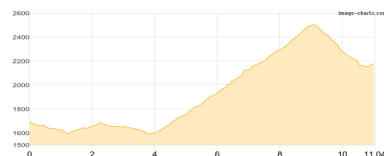


Etappe 8

Tag 8.2 Meran 26

Wandern **T3** - 1109 Hm Aufstieg - 628 Hm Abstieg - **06:25** Stunden Gehzeit - 11.04 km Strecke

Furtalm 1682m - Pirscheralm 2160m



Etappe 9

Tag 9.2 Bus ?

Wandern **T2** - 1860 Hm Aufstieg - 1936 Hm Abstieg - **13:15** Stunden Gehzeit - 23.45 km Strecke

Pirscheralm 2160m - Maiern 1377m - Edelweißhütte 2098m

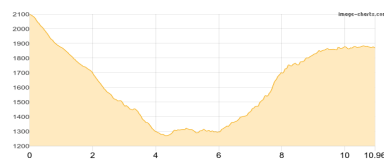


Etappe 10

Tag 10.2 Meran 26

Wandern **T2** - 830 Hm Aufstieg - 1058 Hm Abstieg - **06:25** Stunden Gehzeit - 10.96 km Strecke

Edelweißhütte 2098m - Bärengrüblalm 1874m

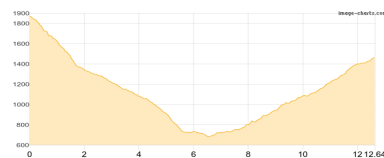


Etappe 11

Tag 11.2 Meran 26

Wandern **T2** - 876 Hm Aufstieg - 1283 Hm Abstieg - **07:10** Stunden Gehzeit - 12.64 km Strecke

Bärengrüblalm 1874m - Fartleis-Alm 1470m



Etappe 12

Tag 12.2 Meran

Wandern **T2** - 1151 Hm Aufstieg - 2094 Hm Abstieg - **10:40** Stunden Gehzeit - 19.71 km Strecke

Fartleis-Alm 1470m - Riffspitz 2060m - Mahdalm 2002m - Hirzer Hütte 1981m - Saltaus 524m





Meran.2 26

Mögliche Unterkünfte

Schweinfurter Hütte 2028 m, DAV, Dusche: ja, Tel: +43 5255 50029, mobil: +43 664 9257659, Schlafplätze: 52

Pforzheimer Hütte 2308 m, DAV, Dusche: ja, Tel: +43 5236 521, mobil: +43 664 2501301, Schlafplätze: 68

Alpengasthof Lüsens 1640 m, AV: k.A., Dusche: k.A., Schlafplätze: -

Franz-Senn-Hütte 2147 m, ÖAV, Dusche: ja, Tel: +43 5226 2218, mobil: +43 664 444 2094, Schlafplätze: 180

Falbesoner Ochsenalm 1822 m, AV: k.A., Dusche: k.A., Schlafplätze: -

Mischbachalm 1845 m, AV: k.A., Dusche: k.A., Schlafplätze: -

Klamperbergalm 1765 m, AV: k.A., Dusche: k.A., Schlafplätze: -

Karalm 1737 m, AV: k.A., Dusche: k.A., Schlafplätze: -

Tribulaunhütte (A) 2064 m, AV: ja, Dusche: k.A., Tel: +43 664 4050951, mobil: +43 664 3811240, Schlafplätze: 68

Tribulaunhütte (I) 2369 m, CAI, Dusche: k.A., Tel: +39 0472 632470, Schlafplätze: 37

Furtalm 1682 m, AV: k.A., Dusche: k.A., Schlafplätze: -

Pirscheralm 2160 m, AV: k.A., Dusche: k.A., Schlafplätze: -

Bärengrüblalm 1874 m, AV: k.A., Dusche: k.A., Schlafplätze: -

Mahdalm 2002 m, AV: k.A., Dusche: k.A., Schlafplätze: -

Hirzer Hütte 1981 m, AV: k.A., Dusche: k.A., Schlafplätze: -