



## Meran 26.3

Typ: **Strecke**  
Etappen: **13**  
Länge: **154.05 km**  
Zeitraum: **00.00.0000 - 00.00.0000**

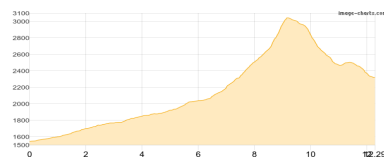
Gehzeit: **99:59 Stunden**  
Aufstieg: **14770 Hm**  
Abstieg: **14983 Hm**

### Etappe 1

#### Tag 1 Meran 26

Wandern **T3** - 1546 Hm Aufstieg - 771 Hm Abstieg - **08:20** Stunden Gehzeit - 12.29 km Strecke

Niederthai 1540m - Schweinfurter Hütte 2028m - Pforzheimer Hütte 2308m



### Etappe 2

#### Tag 2 Meran 26

Wandern **T3** - 903 Hm Aufstieg - 1582 Hm Abstieg - **07:50** Stunden Gehzeit - 12.66 km Strecke

Pforzheimer Hütte 2308m - Zischgeles 3004m - Köllenzeiger 2226m - Alpengasthof Lüsens 1640m



### Etappe 3

#### Tag 3 Meran 26

Klettersteig - 2058 Hm Aufstieg - 1873 Hm Abstieg - **13:00** Stunden Gehzeit - 17.58 km Strecke

Alpengasthof Lüsens 1640m - Franz-Senn-Hütte 2147m - Falbesoner Ochsenalm 1822m



### Etappe 4

#### Tag 4.2 Meran 26

Wandern **T2** - 1221 Hm Aufstieg - 1188 Hm Abstieg - **07:35** Stunden Gehzeit - 8.71 km Strecke

Falbesoner Ochsenalm 1822m - Bacherwandalm 1620m - Mischbachalm 1845m



### Etappe 5

#### Tag 5.2 Meran 26

Wandern **T2** - 1349 Hm Aufstieg - 1436 Hm Abstieg - **09:05** Stunden Gehzeit - 12.86 km Strecke

Mischbachalm 1845m - Klamperbergalm 1765m - Karalm 1737m



### Etappe 6

#### Tag 6.2 Meran 26

Wandern **T2** - 1476 Hm Aufstieg - 1170 Hm Abstieg - **08:50** Stunden Gehzeit - 12.24 km Strecke

Karalm 1737m - Feuerstein 1281m - Tribulaunhütte (A) 2064m





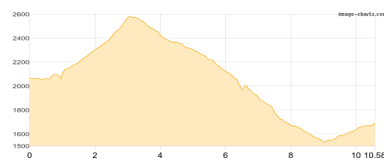
## Meran 26.3

### Etappe 7

#### Tag 7.2 Meran 26

Wandern **T3** - 830 Hm Aufstieg - 1204 Hm Abstieg - **06:35** Stunden Gehzeit - 10.58 km Strecke

Tribulaunhütte (A) 2064m - Tribulaunhütte (I) 2369m - Furtalm 1682m

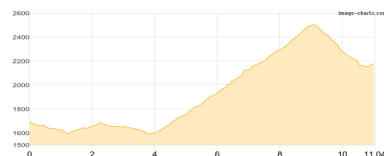


### Etappe 8

#### Tag 8.2 Meran 26

Wandern **T3** - 1109 Hm Aufstieg - 628 Hm Abstieg - **06:25** Stunden Gehzeit - 11.04 km Strecke

Furtalm 1682m - Pirscheralm 2160m



### Etappe 9

#### Tag 9.3 Meran 26

Wandern **T3** - 1402 Hm Aufstieg - 779 Hm Abstieg - **08:25** Stunden Gehzeit - 15.37 km Strecke

Maiern 1377m - Moarerbergalm (Poschalm) 2110m - Obere Gostalm 1994m

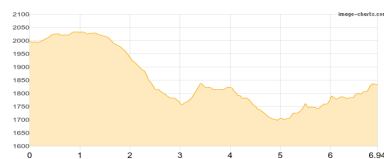


### Etappe 10

#### Tag 10.3 (pause ?) Meran 26

Wandern **T2** - 348 Hm Aufstieg - 510 Hm Abstieg - **03:10** Stunden Gehzeit - 6.94 km Strecke

Obere Gostalm 1994m - Seeberalm 1842m

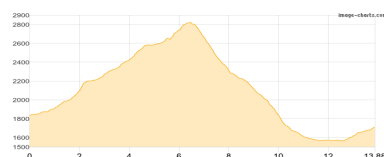


### Etappe 11

#### Tag 11.3 Meran

Wandern **T4** - 1217 Hm Aufstieg - 1342 Hm Abstieg - **08:40** Stunden Gehzeit - 13.88 km Strecke

Seeberalm 1842m - Grubjoch 2661m - Faltmaralm 1682m

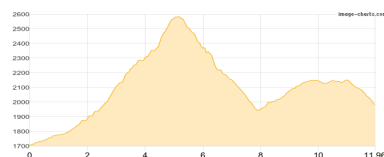


### Etappe 12

#### Tag 12.3 Meran 26

Wandern **T4** - 1209 Hm Aufstieg - 934 Hm Abstieg - **07:35** Stunden Gehzeit - 11.96 km Strecke

Faltmaralm 1682m - Valser Alm 1980m - Faglsalm 1979m



### Etappe 13

#### Tag 13.3 Meran 26

Wandern **T2** - 102 Hm Aufstieg - 1566 Hm Abstieg - **04:30** Stunden Gehzeit - 7.94 km Strecke

Faglsalm 1979m - Saltaus 524m





## Meran 26.3

### Mögliche Unterkünfte

Schweinfurter Hütte 2028 m, DAV, Dusche: ja, Tel: +43 5255 50029, mobil: +43 664 9257659, Schlafplätze: 52

Pforzheimer Hütte 2308 m, DAV, Dusche: ja, Tel: +43 5236 521, mobil: +43 664 2501301, Schlafplätze: 68

Alpengasthof Lüsens 1640 m, AV: k.A., Dusche: k.A., Schlafplätze: -

Franz-Senn-Hütte 2147 m, ÖAV, Dusche: ja, Tel: +43 5226 2218, mobil: +43 664 444 2094, Schlafplätze: 180

Falbesoner Ochsenalm 1822 m, AV: k.A., Dusche: k.A., Schlafplätze: -

Mischbachalm 1845 m, AV: k.A., Dusche: k.A., Schlafplätze: -

Klamperbergalm 1765 m, AV: k.A., Dusche: k.A., Schlafplätze: -

Karalm 1737 m, AV: k.A., Dusche: k.A., Schlafplätze: -

Tribulaunhütte (A) 2064 m, AV: ja, Dusche: k.A., Tel: +43 664 4050951, mobil: +43 664 3811240, Schlafplätze: 68

Tribulaunhütte (I) 2369 m, CAI, Dusche: k.A., Tel: +39 0472 632470, Schlafplätze: 37

Furtalm 1682 m, AV: k.A., Dusche: k.A., Schlafplätze: -

Pirscheralm 2160 m, AV: k.A., Dusche: k.A., Schlafplätze: -

Moarerbergalm (Poschalm) 2110 m, AV: k.A., Dusche: k.A., Schlafplätze: -

Obere Gostalm 1994 m, AV: k.A., Dusche: k.A., Schlafplätze: -

Faltmaralm 1682 m, AV: k.A., Dusche: k.A., Schlafplätze: -

Faglsalm 1979 m, AV: k.A., Dusche: k.A., Schlafplätze: -